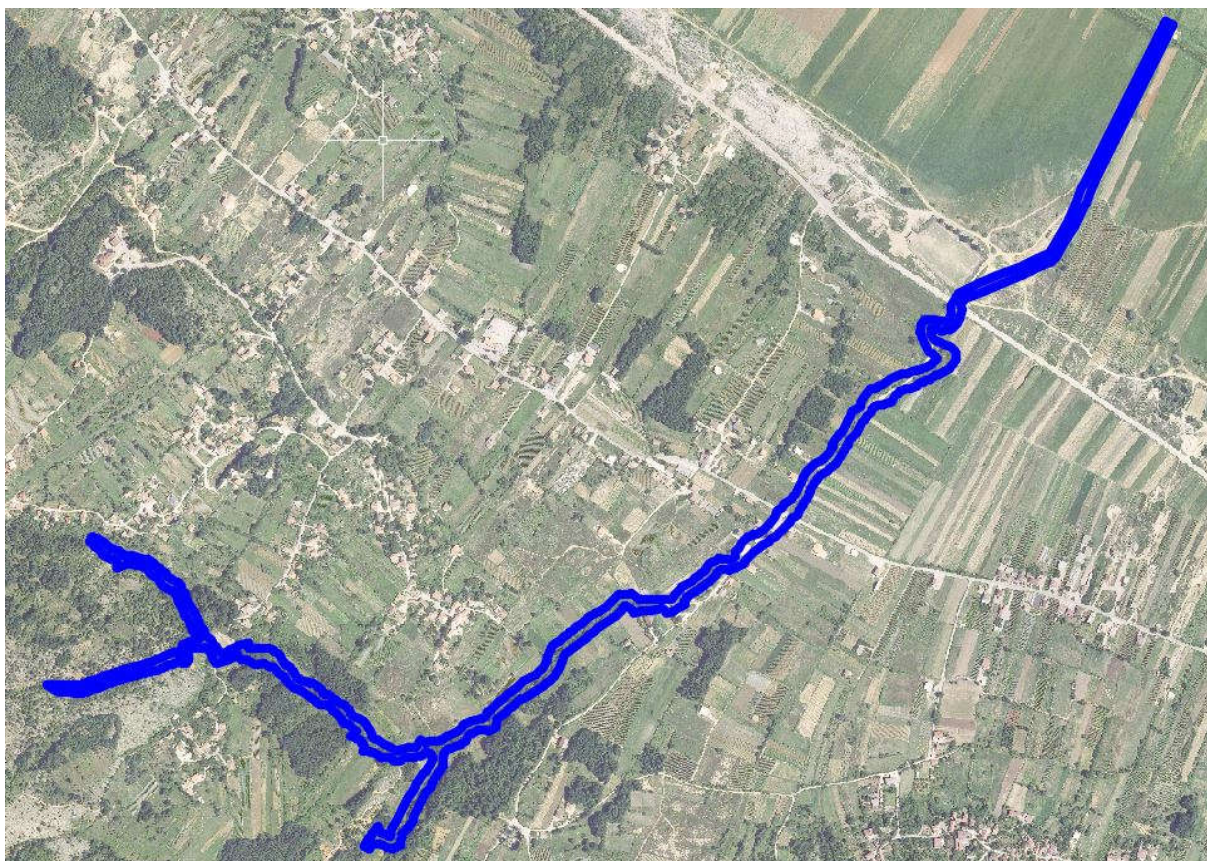


**ELABORATA O UTVRĐIVANJU GRANICE VODNOG DOBRA  
POVREMENOG VODOTOKA „DRAGANA“ U LJUTOM DOCU, GRAD  
ŠIROKI BRIJEG**

**Broj predmeta: 07-09/22**

**Naručitelj: MINISTARSTVO GOSPODARSTVA ŽUPANIJE  
ZAPADNOHERCEGOVAČKE**

**Izvođač: GEOMETRIKA d.o.o. GRUDE**



**Voditelj projekta:**

Josip Petrović, dipl. ing. geod.

**Grude, rujan 2022. godine**



BOSNA I HERCEGOVINA  
FEDERACIJA BOSNE I HERCEGOVINE  
ŽUPANIJA ZAPADNOHERCEGOVAČKA  
**GRAD ŠIROKI BRIJEG**

- Služba za imovinsko-pravne, geodetske poslove i katastar-

**Broj:07/1-30-3-22/22**

**Široki Brijeg, 29.09.2022. godine**

**Geometrika d.o.o.  
Grude**

**Predmet:** Potvrda o korištenju podataka

Potvrđuje se da je poduzeće Geometrika d.o.o. Grude dana 29.09.2022.g. ovoj Službi predalo na uvid u elektronskoj formi Elaborat o određivanju granice vodnog dobra povremenog vodotoka „Dragana“ u Ljutom Docu, čiji je naručitelj Ministarstvo gospodarstva ŽZH – Sektor vodnog gospodarstva Županije Zapadnohercegovačke.

Pregledanjem predmetnog elaborata broj: 07-09/22 utvrđeno je da su izradi istog korišteni podatci iz katastarskog operata Grada Širokog Brijega.

Po izvršenom uvidu elaborat je vrćan poduzeću Geometrika d.o.o. Grude.


Predmetna potvrda izdaje se u sedam primjeraka, od kojih šest se predaje stranci a jedan primjerak ostaje u spisu predmeta.

**S poštovanjem !**



**Pomoćnik Gradonačelnika za  
imovinsko-pravne, geodetske  
poslove i katastar**

**mr. sc. Vjekoslav Draškić**



**GEOMETRIKA d.o.o.**

PODUZEĆE ZA GEODETSKE POSLOVE

GRUDE, Drinovci Visoka 344

TEL/FAX: +387 36 807 898

**PROJEKAT:**

*ELABORAT O UTVRĐIVANJU GRANICE VODNOG DOBRA POVREMENOG VODOTOKA  
„DRAGANA“ U LJUTOM DOCU, GRAD ŠIROKI BRIJEG*

**NARUČITELJ:**

*MINSTARSTVO GOSPODARSTVA ŽUPANIJE ZAPADNOHERCEGOVAČKE*

**IZVOĐAČ:**

*GEOMETRIKA d.o.o. Grude*


**VODITELJ PROJEKTA I ODGOVORNA OSOBA:**

*Josip Petrović, dipl. ing. geod.*

**PROJEKT IZRADILI:**

*Josip Petrović, dipl. ing. geod.*

*Tomislav Leventić, dipl. ing. geod.*



**GEOMETRIKA d.o.o.**


PODUZEĆE ZA GEODETSKE POSLOVE

GRUDE, Drinovci Visoka 344

TEL/FAX: +387 36 807 898

## SADRŽAJ

- 1. Imenovanje voditelja izrade Elaborata*
- 2. Imenovanje tehničkog osoblja na izradi Elaborata*
- 3. Registracija firme i izvod iz sudskog registra*
- 4. Tehničko izvješće*
- 5. Popis koordinata lomnih točaka granice vodnog dobra*
- 6. Popis koordinata snimljenjih točaka vodnog dobra*
- 7. Pregledna karta vodnog dobra*
- 8. Popis parcela i grafički prikaz vodnog dobra*
- 9. Grafički prikaz sa DOF-om*




**GEOMETRIKA d.o.o.**

PODUZEĆE ZA GEODETSKE POSLOVE

GRUDE, Drinovci Visoka 344

TEL/FAX: +387 36 807 898

## **IMENOVANJE VODITELJA IZRADE ELABORATA**



**GEOMETRIKA d.o.o.**

PODUZEĆE ZA GEODETSKE POSLOVE

GRUDE, Drinovci Visoka 344

TEL/FAX: +387 36 807 898


### **IMENOVANJE VODITELJA IZRADE ELABORATA**

Za voditelja izrade **Elaborata o utvrđivanju granice vodnog dobra povremenog vodotoka „Dragana“ u Ljutom Docu, grad Široki Brijeg** imenuje se Josip Petrović, dipl.ing.geod. koji je u stalnom radnom odnosu u Geometrici d.o.o.

Grude, 15.7.2022. godine

Izvršni direktor:

\_\_\_\_\_  
Josip Petrović, dipl.ing.geod




**GEOMETRIKA d.o.o.**

PODUZEĆE ZA GEODETSKE POSLOVE

GRUDE, Drinovci Visoka 344

TEL/FAX: +387 36 807 898

## **IMENOVANJE TEHNIČKOG OSOBLJA IZRADE ELABORATA**



**GEOMETRIKA d.o.o.**

PODUZEĆE ZA GEODETSKE POSLOVE

GRUDE, Drinovci Visoka 344

TEL/FAX: +387 36 807 898

**IMENOVANJE TEHNIČKOG OSOBLJA NA IZRADI ELABORATA**

Imenuje se za **Elaborata o utvrđivanju granice vodnog dobra povremenog vodotoka „Dragana“ u Ljutom Docu, grad Široki Brijeg** - sljedeće tehničko osoblje koje je u stalnom radnom odnosu u Geometriki d.o.o.


Tehničko osoblje		
Ime	Pozicija	Zadatak
Josip Petrović dipl.ing.geod.	VODITELJ PROJEKTA	Koordinacija cijelog projekta I stručni nadzor
Tomislav Leventić dipl.ing.geod.	ZAMJENIK VODITELJA PROJEKTA	Zamjenik voditelja
Ivan Kvesić mag.ing.comp.	OPERATER	Operater
Svijetlana Šego geod.	OPERATER	Operater
Dražena Knežević geod.	OPERATER	Operater

Grude, 15.07.2022. godine

Izvršni direktor:

\_\_\_\_\_  
Josip Petrović, dipl.ing.geod





**GEOMETRIKA d.o.o.**

PODUZEĆE ZA GEODETSKE POSLOVE

GRUDE, Drinovci Visoka 344

TEL/FAX: +387 36 807 898

## **REGISTRACIJA FIRME I IZVOD IZ SUDSKOG REGISTRA**

**RJEŠENJE**

**o upisu promjena podataka o subjektu upisa u sudski registar**

**OPĆINSKI SUD U ŠIROKOM BRIJEGU**

(naziv i sjedište suda)

po

sucu-sudiji pojedincu

**Jadranka Prskalo**

(prezime i ime)

rješavajući po prijavi

**GEOMETRIKA d.o.o. Grude**

(naziv i sjedište subjekta upisa)

**Grude , Drinovci - Visoka br. 344**

koju zastupa **Leventić Jerko, direktor**

(prezime i ime)

, u predmetu upisa

u sudski registar **Prijenos udjela, istupanje i pristupanje člana društva, promjena osobe ovlaštene za zastupanje, promjena sjedišta društva**

(predmet upisa)

, a na temelju

članka 40. Zakona o postupku za upis pravnih osoba u sudski registar ("Službene novine Federacije BiH", broj 4/2000) ,

dana **13-09-2007** godine, d o n i o j e

**RJEŠENJE**

1. U sudski registar ovog suda, kod subjekta upisa koji je registriran rješenjem broj **UI/00435/03** od

**11-09-2003** godine, upisane su promjene podataka od značaja za pravni promet koje su sadržane u Registarskim

listovima broj **1,2,3,6,7.**

koji se nalaze uz ovo rješenje i čine njegov sastavni dio.

2. Matični registarski broj subjekta upisa: **1-4019**

3. Broj identifikacione oznake: **1**

4. Datum upisa: **13-09-2007**

5. Protiv ovog rješenja može se izjaviti žalba u roku od osam (8) dana od dana prijema ovog rješenja. Žalba se

izjavljuje

**ŽUPANIJSKOM SUDU ŠIROKI BRIJEG**

(naziv i sjedište suda)

a podnosi se preko ovog suda.

6. Broj rješenja: **064-0-Reg-07-000959**

Datum: **13-09-2007**

M.P.



Sudac-sudija

**Jadranka Prskalo**

## REGISTARSKI LIST

### Podaci o firmi, odnosno nazivu, sjedištu i obliku subjekta upisa

Broj i datum rješenja o upisu subjekta upisa u sudski registar	064-0-Reg-07-000959 od: 13-09-2007  matični reg.broj: 1-4019	
<b>1</b>	Firma, odnosno naziv subjekta upisa	GEOMETRIKA d.o.o. Grude
<b>2</b>	Sjedište subjekta upisa	Grude , Drinovci - Visoka br. 344
<b>3</b>	Skrraćena oznaka firme	
<b>4</b>	Oblik subjekta upisa	d.o.o.
<b>5</b>	Predbilježba-predbilješka, zabilježba-zabilješka i ostali upisi	
Do dana 13. 09. 2007.godine Društvo je poslovalo na adresi Grude, Fra Paškala Buconjića b.b.		

<b>6</b>	Datum: <u>13-09-2007</u>	M.P	 Sudac-sudija <b>Jadranka Prskalo</b>
----------	--------------------------	-----	---

**REGISTARSKI LIST**  
**Podaci o vlasništvu subjekta upisa**

Obrazac

10


Prilog  
broj

2

Broj i datum rješenja o upisu subjekta upisa u sudski registar	064-0-Reg-07-000959 od: 13-09-2007  matični reg.broj:1-4019	
1	Ime i prezime, ili firma i adresa prebivališta ili sjedišta članova subjekta upisa (osnivači subjekta upisa)  1) Jerko Leventić, Split, Dinka Šimunovića br. 2A, R.H., Put.br:001476023, pristupa 2) Miljenko Žabčić, Split, Vukovarska 119, R.H., JMBG:1001968391216, istupa	
2	Naziv, broj i datum akta o osnivanju subjekta upisa	Ugovor o prijenosu udjela, istupanje i pristupanje člana društva, promjeni osobe ovlaštene za zastupanje i promjena sjedišta društva od 03.07.2007.godine.
3	Ovlašćeni - ovlaštenu zastupnik subjekta upisa kao člana subjekta upisa	
4	Datum: 13-09-2007  M.P.  Sudac-sudija Jadranka Prskalo	



**REGISTARSKI LIST**  
**Podaci o osnovnom - temeljnom kapitalu,**  
**ulozima, dionicama i udjelima**

Broj i datum rješenja o upisu subjekta upisa u sudski registar		064-0-Reg-07-000959 od: 13-09-2007 matični reg.broj: 1-4019	
1	Visina ugovorenog (upisanog) temeljnog-osnovnog kapitala	2	Iznos uplaćenog temeljnog-osnovnog kapitala
2.000,00 KM		2.000,00 KM	
3	Iznos uloga komanditora u komanditnom društvu	4	Iznos udjela članova društva s ograničenom odgovornošću
		1) Leventić Jerko , 2.000,00 KM , ili 100% u novcu	
5	Klasa, broj i nominalna vrijednost dionica	6	Povećanje i smanjenje temeljnog - osnovnog kapitala
7	Datum: 13-09-2007		
	M.P	 Sudac-sudija <i>Jadranka Prskalo</i> <b>Jadranka Prskalo</b>	

**REGISTARSKI LIST**  
**Podaci o djelatnosti, odnosno**  
**poslovima subjekta upisa u zemlji**

Obrazac

10

Prilog  
broj

4

Broj i datum rješenja o upisu subjekta  
upisa u sudski registar

U/I-00435/03 od: 11-09-2003 matični reg.broj :1-4019

1 Djelatnost, odnosno poslovi subjekta upisa u zemlji

- 51.620 Trgovina na veliko građevinskim strojevima
- 51.640 Trgovina na veliko uredskim strojevima i opremom
- 51.650 Trgovina na veliko ostalim strojevima za industriju, trgovinu, obrtništvo i plovidbu
- 70.110 Stvaranje novih nekretnina
- 70.120 Kupnja i prodaja vlastitih nekretnina
- 70.200 Iznajmljivanje vlastitih nekretnina
- 70.320 Upravljanje nekretninama, uz naplatu ili po ugovoru
- 72.100 Pružanje savjeta o računalnoj opremi (hardwaru)
- 72.200 Savjetovanje i pribavljanje programske opreme (softwara)
- 72.300 Obrada podataka
- 72.400 Izrada baze podataka
- 74.200 Arhitektonske i inženjerske djelatnosti i tehničko savjetovanje

\* zastupanje stranih osoba,

\* posredovanje i zastupanje u prometu robe i usluga.

2

Datum: 11-09-2003

M.P

Sudac-sudija

Tihomir Jurko

List popunjava sud.

Prilog uz prijepis rješenja

**REGISTARSKI LIST**

**Podaci o vanjskotrgovinskom poslovanju  
subjekta upisa**

Broj i datum rješenja o upisu subjekta  
upisa u sudski registar

**U/I-00435/03 od: 11-09-2003 matični reg.broj :1-4019**

**1** Poslovi subjekta upisa u vanjskotrgovinskom poslovanju

- Vanjska trgovina neprehrambenim proizvodima u okviru registrirane djelatnosti,
- Zastupanje stranih osoba,
- Posredovanje i zastupanje u prometu roba i usluga.

**2**

Datum: 11-09-2003

M.P

Sudac-sudija

**Tihomir Jurko**




**REGISTARSKI LIST**

**Podaci o osobi-licu ovlaštenom-ovlašćenom za zastupanje subjekta upisa u pravnom prometu u zemlji**

Prilog broj

6

Broj i datum rješenja o upisu subjekta upisa u sudski registar		064-0-Reg-07-000959 od: 13-09-2007	
		matični reg.broj: 1-4019	
1	Ime i prezime osoba - lica ovlaštenih - ovlašćenih za zastupanje subjekta upisa i adresa prebivališta	Dužnost	Obim ovlaštenja - ovlasti ovlaštenih - ovlašćenih osoba - lica
	Leventić Jerko , Split , Dinka Šimunovića br. 2A RH-JMBG: Put.br:001476023	direktor	bez ograničenja
	Žabčić Miljenko , Split , Vukovarska 119, RH-JMBG: 1001968391216	razrješuje se s dužnosti direktora	-
2	Datum: 13-09-2007	M.P.	Sudac-sudija  Jadranka Prskalo






# REGISTARSKI LIST

Obrazac	<b>10</b>
---------	-----------

## Podaci o osobama-licima ovlaštenim-ovlašćenim za zastupanje subjekta upisa u vanjskotrgovinskom poslovanju

Prilog broj	<b>7</b>
-------------	----------

Broj i datum rješenja o upisu subjekta upisa u sudski registar	064-0-Reg-07-000959 od: 13-09-2007  matični reg.broj:1-4019	
<b>1</b> Ime i prezime osoba - lica ovlaštenih - ovlašćenih za zastupanje subjekta upisa i adresa prebivališta	Dužnost	Obim ovlaštenja - ovlasti ovlaštenih - ovlašćenih osoba - lica
Leventić Jerko , Split , Dinka Šimunovića br. 2A RH -JMBG: Put.br:001476023	direktor	bez ograničenja
Žabčić Miljenko , Split , Vukovarska 119, RH -JMBG: 1001968391216	razrješuje se s dužnosti direktora	
<b>2</b>	<div style="display: flex; justify-content: space-between; align-items: flex-end;"> <div style="width: 30%;">Datum: <u>13-09-2007</u></div> <div style="width: 20%; text-align: center;">M.P</div> <div style="width: 40%; text-align: right;">  <p style="margin-top: 10px;">Sudac-sudija <b>Jadranka Prskalo</b></p> </div> </div>	

BOSNA I HERCEGOVINA  
FEDERACIJA BOSNE I HERCEGOVINE  
KANTON: ZAPADNO-HERCEGOVAČKI  
Općinski sud u Širokom Brijegu

Općinski sud u Širokom Brijegu, sudac Ivanka Kopilaš, a rješavajući po zahtjevu GEOMETRIKA d.o.o. Grude, u predmetu upisa izdavanje izvoda iz sudskog registra, a na temelju odredbe člana 78. Zakona o registraciji poslovnih subjekata u Federaciji Bosne i Hercegovine ("Službene novine FBiH" br.27/05, 68/05, 43/09, 63/14 i 75/21), dana 06.06.2022. godine izdaje:

### AKTUELNI IZVOD IZ SUDSKOG REGISTRA

U sudskom registru ovog suda upisan je subjekt upisa GEOMETRIKA d.o.o. Grude, sa slijedećim podacima:

---

Matični broj subjekta upisa: 64-01-0044-13 (stari broj 1-4019)

JIB: 4272177610008

Carinski broj:

Firma: GEOMETRIKA d.o.o. Grude

Skraćena oznaka firme: GEOMETRIKA d.o.o. Grude

Sjedište: Drinovci - Visoka br. 344, Drinovci, Grude

---

#### Osnivači subjekta upisa

---

Prezime i ime	Adresa
Leventić Jerko	Drinovci - Visoka br. 344, Grude

---

#### KAPITAL SUBJEKTA UPISA

---

Ugovoreni (upisani) kapital:	2.000,00
Uplaćeni kapital:	2.000,00

---

#### UDIO OSNIVAČA U KAPITALU

---

Osnivač	Ugovoreni kapital	Procenat
Leventić Jerko	2.000,00	100 %

---

**DJELATNOST SUBJEKTA UPISA - u unutrašnjem prometu**

Šifra	Naziv
18.12	Ostalo štampanje
18.20	Umnožavanje snimljenih zapisa
26.20	Proizvodnja računara i periferne opreme
26.40	Proizvodnja elektroničkih uređaja za široku potrošnju
33.13	Popravak elektroničke i optičke opreme
35.11	Proizvodnja električne energije
35.12	Prijenos električne energije
35.13	Distribucija električne energije
35.14	Trgovina električnom energijom
41.10	Organizacija izvođenja građevinskih projekata
42.11	Gradnja cesta i autocesta
42.13	Gradnja mostova i tunela
42.21	Gradnja cjevovoda za tečnosti i plinove
42.22	Gradnja vodova za električnu struju i telekomunikacije
42.91	Gradnja hidrograđevinskih objekata
42.99	Gradnja ostalih građevina niskogradnje, d. n.
46.14	Posredovanje u trgovini mašinama, industrijskom opremom, brodovima i avionima
46.19	Posredovanje u trgovini raznovrsnim proizvodima
46.63	Trgovina na veliko mašinama za rudarstvo i građevinarstvo
46.65	Trgovina na veliko kancelarijskim namještajem
46.66	Trgovina na veliko ostalim kancelarijskim mašinama i opremom
46.69	Trgovina na veliko ostalim mašinama i opremom
52.10	Skladištenje robe
52.29	Ostale pomoćne djelatnosti u prevozu
58.19	Ostala izdavačka djelatnost
58.21	Izdavanje računarskih igara
58.29	Izdavanje ostalog softvera
62.01	Računarsko programiranje
62.02	Savjetovanje u vezi s računarima
62.03	Upravljanje računarskom opremom i sistemom
62.09	Ostale uslužne djelatnosti u vezi s informacijskom tehnologijom i računarima
63.11	Obrada podataka, usluge hostinga i djelatnosti u vezi s njima
63.12	Internetski portali
63.99	Ostale informacijske uslužne djelatnosti, d. n.
68.10	Kupovina i prodaja vlastitih nekretnina
68.20	Iznajmljivanje i upravljanje vlastitim nekretninama ili nekretninama uzetim u zakup (leasing)
68.32	Upravljanje nekretninama uz naknadu ili na osnovu ugovora
71.11	Arhitektonske djelatnosti
71.12	Inžinjerske djelatnosti i s njima povezano tehničko savjetovanje
74.20	Fotografske djelatnosti
74.90	Ostale stručne, naučne i tehničke djelatnosti, d. n.
77.22	Iznajmljivanje videokaseta i diskova
77.33	Iznajmljivanje i davanje u zakup (leasing) kancelarijskih mašina i opreme (uključujući računare)
77.39	Iznajmljivanje i davanje u zakup (leasing) ostalih mašina, opreme i materijalnih dobara, d. n.
81.10	Pomoćne djelatnosti upravljanja zgradama

**DJELATNOST SUBJEKTA UPISA - u vanjskotrgovinskom prometu**

- vanjska trgovina neprehrambenim proizvodima u okviru registrirane djelatnosti,
- zastupanje stranih osoba,
- posredovanje i zastupanje u prometu roba i usluga,

**LICA OVLAŠTENA ZA ZASTUPANJE SUBJEKTA UPISA**

**U unutrašnjem i vanjskotrgovinskom prometu**

Leventić Jerko, direktor

Bez ograničenja.

Petrović Josip, izvršni direktor

bez ograničenja.



Potpis ovlaštenog lica

Grbešić Zdenka

Broj: 04-30-3-454/16

Sarajevo, 24.03.2016.g.

Temeljem Zakona o premjeru i katastru nekretnina ("Sl. SR BiH", br. 22/84, 12/87, 26/90 i "Sl. R BiH", br. 4/93), Zakona o premjeru i katastru zemljišta („Sl. SR BiH“, broj 14/78), Zakona o katastru komunalnih uređaja („Sl. SR BiH“ broj 21/77), Uputstva o geodetskim radovima koje izvode samostalni geodetski privrednici („Sl. SR BiH broj 21/91) i zahtjeva poduzeća za geodetske poslove "Geometrika" d.o.o. Grude, a uvidom u raspoloživu dokumentaciju izdaje se

**UVJERENJE**  
o  
**izvođenju geodetskih radova koje izvode  
samostalni geodetski privrednici**


Poduzeće za geodetske poslove "Geometrika" d.o.o. Grude, ulica Drinovci Visoka 344, Grude, osposobljeno je za izvođenje geodetskih radova koje izvode samostalni geodetski privrednici, jer ispunjava uvjete glede stručne spreme i posjedovanja odgovarajuće opreme, sukladno Zakonu o premjeru i katastru nekretnina i Uputstvu o geodetskim radovima koje izvode samostalni geodetski privrednici („Sl. SR BiH“, broj 21/91).



DIREKTOR  
  
Željko Obradović, dipl.ing.

Dostaviti:

1. Naslovu
2. a/a




**GEOMETRIKA d.o.o.**

**PODUZEĆE ZA GEODETSKE POSLOVE**

**GRUDE, Drinovci Visoka 344**

**TEL/FAX: +387 36 807 898**

## **TEHNIČKO IZVJEŠĆE**



**GEOMETRIKA d.o.o.**  
PODUZEĆE ZA GEODETSKE POSLOVE  
GRUDE, Drinovci Visoka 344  
TEL/FAX: +387 36 807 898

## TEHNIČKO IZVJEŠĆE

Predmet ovoga tehničkog izvješća je izrada „Elaborata o utvrđivanju granice vodnog dobra povremenog vodotoka „Dragana“ u Ljutom Docu, grad Široki Brijeg“. Elaborat je napravljen u suradnji sa Ministarstvom gospodarstva - Sektor vodnog gospodarstva Županije Zapadnohercegovačke kao naručiteljem radova i tvrtkom Geometrika d.o.o. iz Gruda kao izvođačem radova.


Pri izradi ovoga elaborata uzeti su u obzir trenutno važeći zakoni i pravilnici vezani za izradu elaborata, a koji su važeći na području ŽZH:

- Zakon o vodama Županije Zapadnohercegovačke („Narodne novine“, broj: 12/15);
- Zakon o vodama Federacije Bosne i Hercegovine („Službene novine FBiH“, broj 70/06);
- Odluka o karakterizaciji površinskih i podzemnih voda, referentnim uslovima i parametrima za ocjenu stanja voda i monitoringu voda („Službene novine FBiH“, broj 1/14);
- Pravilnik o načinu određivanja granice vodnog dobra i o postupku utvrđivanja pripadnosti zemljišne čestice javnom vodnom dobru („Službene novine FBiH“, br. 26/09);
- Pravilnik o načinu i uslovima ograničenog prava korištenja javnog vodnog dobra („Službene novine FBiH“ broj 26/09);
- Pravilnik o postupcima i mjerama u slučajevima akcidenta na vodama i obalnom vodnom zemljištu („Službene novine FBiH“, broj 71/09)

Pravni temelj za utvrđivanje i definiranje granice vodnog dobra za vodotoke II kategorije koji su u nadležnosti Ministarstva gospodarstva - Sektor vodnog gospodarstva ŽZH je:

- Zakon o vodama Federacije BiH („Službene novine Federacije BiH“ broj 70/06), članci 7 do 12.
- Zakon o vodama Županije Zapadnohercegovačke („Narodne novine“, broj: 12/15)
- Pravilnik o načinu određivanja granice vodnog dobra i o postupku utvrđivanja pripadnosti zemljišne čestice javnom vodnom dobru („Službene novine Federacije BiH“ broj 26/09).

Također za izradu elaborata bila je potrebna baza BPKN-a iz koje su preuzeti podaci o parcelama, te grafički podaci za katastarsku općinu Ljuti Dolac na kojoj je određena granica vodnog dobra.



**GEOMETRIKA d.o.o.**

**PODUZEĆE ZA GEODETSKE POSLOVE**

**GRUDE, Drinovci Visoka 344**

**TEL/FAX: +387 36 807 898**

U prilogu se nalazi popis parcela, sa nazivom parcele, službenom i tehničkom površinom i ostalim tehničkim detaljima o parcelama.

Samoj izradi elaborata prethodili su kontakti sa predstavnicima Ministarstva oko pojedinosti prilikom izrade samog elaborata.

Granica vodnog dobra određena je lomnim točkama koje su sastavni dio ovoga elaborata, također granica vodnog dobra je određena na način da je granica vodnog dobra odmjerena 5 metara od granice predmetnih parcela u katastarskoj općini Ljuti Dolac, a sve na predmetnom vodotoku „Dragana“.

Granica vodnog dobra usklađena je na dijelovima parcela gdje su bila manja odstupanja od propisane udaljenosti od 5 metara. Ako je granica vodnog dobra manjim dijelom ulazila u susjednu parcelu, granica vodnog dobra je usklađena s granicom parcele. Također u slučajevima gdje je granica vodnog dobra pala na veći dio parcele gdje je ostala manja površina između granice vodnog dobra i granice susjedne parcele, vodno dobro je i u ovim slučajevima usklađeno na granicu katastarske parcele.


U trenutku snimanja vodotoka Dragana korito je bilo suho, odnosno nije bilo vode u njemu.

Granica vodnog dobra predmetnog vodotoka prolazi dijelom u kojem nema objekata te granica vodnog dobra u ovome slučaju ne graniči s objektima uplanjenim u službenom planu i ne presjeca ih.

Utvrđivanje granice vodnog dobra za vodotok Dragana urađeno je na dionici od katastarske parcele 4102 i katastarske parcele 4074 u katastarskoj općini Ljuti Dolac, pa nizvodno do katastarske parcele 1236 u istoj katastarskoj općini..

Kompletno predmetno područje vodotoka Dragana snimljeno je dronom Phantom 4 pro, a dobiveni DOF je u prilogu elaborata. Snimanje je rađeno na način da su na terenu obilježene pozicijske točke koje su označene crvenom bojom na vidljivim mjestima i iste su snimane GPS uređajem Topcon HiPer SR. Nakon obilježavanja i snimanja predmetnih točaka, predmetno područje je snimljeno





**GEOMETRIKA d.o.o.**

**PODUZEĆE ZA GEODETSKE POSLOVE**

**GRUDE, Drinovci Visoka 344**


**TEL/FAX: +387 36 807 898**

dronom na način da je snimljeno područje uz vodotok Dragana. Obrada podataka rađena je u softveru AgisSoft.

Grude, 15.07.2022. godine

Izvješće sastavio:

\_\_\_\_\_  
Josip Petrović, dipl.ing.geod.



**GEOMETRIKA d.o.o.**

PODUZEĆE ZA GEODETSKE POSLOVE

GRUDE, Drinovci Visoka 344

TEL/FAX: +387 36 807 898

## **POPIS KOORDINATA LOMNIH TOČAKA GRANICE VODNOG DOBRA**

## POPIS KOORDINATA LOMNIH TOČAKA GRANICE VODNOG DOBRA

Br. točke	Y	X	Br. točke	Y	X
1	6477198.55	4796237.56	50	6476899.56	4795940.05
2	6477282.13	4796406.71	51	6476901.46	4795934.51
3	6477325.86	4796490.41	52	6476904.08	4795933.30
4	6477334.77	4796509.57	53	6476908.33	4795929.51
5	6477336.83	4796513.98	54	6476913.59	4795925.55
6	6477323.20	4796520.47	55	6476915.64	4795923.74
7	6477321.17	4796515.90	56	6476917.13	4795921.35
8	6477312.40	4796497.05	57	6476916.99	4795921.13
9	6477268.76	4796413.52	58	6476914.61	4795918.54
10	6477184.93	4796245.02	59	6476910.14	4795914.54
11	6477177.71	4796230.60	60	6476906.01	4795911.41
12	6477174.59	4796224.18	61	6476901.32	4795908.54
13	6477164.23	4796199.58	62	6476896.97	4795906.42
14	6477148.66	4796163.69	63	6476890.74	4795903.76
15	6477130.40	4796132.67	64	6476886.26	4795902.02
16	6477117.77	4796111.22	65	6476882.04	4795900.96
17	6477115.75	4796108.84	66	6476879.16	4795900.28
18	6477112.25	4796106.68	67	6476876.38	4795899.95
19	6477092.50	4796097.02	68	6476863.75	4795895.62
20	6477078.83	4796090.79	69	6476855.65	4795894.30
21	6477064.75	4796084.20	70	6476836.55	4795886.87
22	6477022.71	4796067.24	71	6476826.42	4795879.92
23	6476991.67	4796053.96	72	6476819.12	4795875.78
24	6476963.53	4796041.92	73	6476813.33	4795871.90
25	6476959.58	4796039.78	74	6476808.90	4795868.14
26	6476955.86	4796036.48	75	6476807.42	4795867.60
27	6476953.64	4796033.73	76	6476804.75	4795867.07
28	6476951.02	4796030.44	77	6476803.30	4795867.04
29	6476948.66	4796026.64	78	6476799.27	4795868.09
30	6476941.62	4796015.32	79	6476788.43	4795854.33
31	6476941.85	4796006.41	80	6476781.53	4795844.11
32	6476941.43	4796000.27	81	6476782.18	4795838.19
33	6476940.55	4795995.42	82	6476781.29	4795836.76
34	6476939.72	4795993.30	83	6476774.69	4795833.17
35	6476938.03	4795990.56	84	6476767.58	4795827.97
36	6476936.17	4795988.89	85	6476763.30	4795820.41
37	6476934.83	4795988.18	86	6476760.86	4795812.27
38	6476933.18	4795987.95	87	6476756.34	4795803.96
39	6476927.64	4795987.90	88	6476750.13	4795793.93
40	6476923.47	4795988.26	89	6476748.05	4795790.81
41	6476918.86	4795989.21	90	6476745.33	4795787.30
42	6476912.83	4795990.97	91	6476742.44	4795783.84
43	6476896.43	4795989.39	92	6476738.68	4795779.95
44	6476889.88	4795982.23	93	6476729.85	4795768.15
45	6476888.19	4795974.47	94	6476733.05	4795765.48
46	6476887.80	4795968.54	95	6476728.75	4795758.80
47	6476888.39	4795965.07	96	6476725.45	4795754.78
48	6476891.70	4795958.18	97	6476721.65	4795749.95
49	6476896.36	4795948.00	98	6476717.73	4795745.86

## POPIS KOORDINATA LOMNIH TOČKA GRANICE VODNOG DOBRA

Br. točke	Y	X	Br. točke	Y	X
99	6476713.48	4795741.87	148	6476506.26	4795545.33
100	6476700.45	4795733.63	149	6476504.47	4795543.41
101	6476690.55	4795725.59	150	6476500.23	4795540.14
102	6476686.37	4795720.68	151	6476494.34	4795535.76
103	6476680.67	4795710.46	152	6476488.81	4795531.32
104	6476676.84	4795703.27	153	6476484.18	4795527.94
105	6476669.39	4795685.33	154	6476480.87	4795525.72
106	6476666.91	4795681.69	155	6476477.26	4795523.63
107	6476661.34	4795676.37	156	6476471.96	4795520.86
108	6476658.98	4795672.58	157	6476467.43	4795518.48
109	6476652.98	4795666.96	158	6476463.72	4795515.52
110	6476646.15	4795662.59	159	6476461.06	4795512.43
111	6476642.89	4795657.27	160	6476458.61	4795509.39
112	6476634.93	4795653.02	161	6476457.03	4795507.25
113	6476633.63	4795649.01	162	6476454.92	4795505.54
114	6476631.14	4795643.19	163	6476451.97	4795503.70
115	6476628.36	4795638.96	164	6476445.19	4795494.43
116	6476618.83	4795628.57	165	6476441.09	4795494.63
117	6476610.32	4795617.99	166	6476429.32	4795495.12
118	6476607.87	4795616.09	167	6476416.59	4795493.13
119	6476604.13	4795613.85	168	6476401.03	4795493.17
120	6476601.56	4795612.05	169	6476387.32	4795493.85
121	6476597.74	4795610.74	170	6476375.51	4795504.48
122	6476591.27	4795609.09	171	6476369.97	4795503.82
123	6476589.88	4795608.38	172	6476366.37	4795503.49
124	6476582.92	4795604.79	173	6476360.49	4795503.25
125	6476573.08	4795596.06	174	6476351.63	4795503.39
126	6476571.41	4795593.50	175	6476348.33	4795499.41
127	6476565.87	4795584.41	176	6476344.19	4795495.00
128	6476559.16	4795578.30	177	6476339.65	4795490.77
129	6476559.06	4795569.89	178	6476334.53	4795486.18
130	6476558.61	4795569.37	179	6476331.69	4795482.78
131	6476555.99	4795567.18	180	6476329.80	4795480.69
132	6476554.87	4795566.36	181	6476324.72	4795476.67
133	6476552.34	4795564.53	182	6476317.95	4795472.49
134	6476551.50	4795564.18	183	6476311.34	4795468.87
135	6476550.02	4795564.19	184	6476307.28	4795467.12
136	6476545.44	4795565.24	185	6476299.48	4795461.96
137	6476539.76	4795565.50	186	6476292.11	4795456.68
138	6476537.07	4795565.58	187	6476287.52	4795452.94
139	6476531.20	4795566.82	188	6476277.57	4795445.44
140	6476525.17	4795564.20	189	6476269.57	4795438.94
141	6476520.94	4795561.31	190	6476265.79	4795435.72
142	6476518.61	4795560.11	191	6476260.55	4795431.84
143	6476515.79	4795558.64	192	6476254.88	4795426.81
144	6476512.45	4795556.27	193	6476250.34	4795422.64
145	6476509.88	4795553.21	194	6476245.95	4795418.56
146	6476508.15	4795550.32	195	6476244.42	4795417.53
147	6476506.72	4795546.56	196	6476235.84	4795411.70

## POPIS KOORDINATA LOMNIH TOČAKA GRANICE VODNOG DOBRA

Br. točke	Y	X	Br. točke	Y	X
197	6476226.86	4795391.71	246	6475993.64	4795234.26
198	6476224.93	4795385.61	247	6475991.19	4795231.69
199	6476224.52	4795383.17	248	6475986.21	4795231.26
200	6476222.11	4795378.29	249	6475978.74	4795231.60
201	6476219.01	4795374.11	250	6475971.26	4795228.92
202	6476214.14	4795368.66	251	6475963.20	4795226.30
203	6476209.03	4795363.86	252	6475959.50	4795224.63
204	6476206.22	4795361.82	253	6475958.09	4795225.77
205	6476201.10	4795359.39	254	6475954.15	4795228.22
206	6476196.11	4795356.92	255	6475947.92	4795231.90
207	6476191.42	4795354.58	256	6475934.41	4795239.32
208	6476183.35	4795349.96	257	6475925.90	4795244.15
209	6476178.83	4795345.61	258	6475918.99	4795248.08
210	6476171.64	4795339.06	259	6475916.15	4795250.42
211	6476164.44	4795332.50	260	6475915.09	4795251.80
212	6476161.12	4795329.54	261	6475914.68	4795252.38
213	6476157.79	4795326.57	262	6475913.83	4795254.53
214	6476147.79	4795318.07	263	6475911.89	4795259.94
215	6476139.93	4795311.32	264	6475908.23	4795266.55
216	6476132.07	4795304.57	265	6475902.94	4795273.28
217	6476125.64	4795299.00	266	6475897.70	4795279.09
218	6476119.21	4795293.43	267	6475891.73	4795282.34
219	6476116.86	4795286.48	268	6475885.78	4795284.85
220	6476114.77	4795284.70	269	6475881.41	4795286.59
221	6476113.78	4795284.16	270	6475880.29	4795287.38
222	6476110.56	4795283.24	271	6475879.00	4795288.92
223	6476107.02	4795282.22	272	6475877.39	4795291.22
224	6476100.26	4795280.00	273	6475875.48	4795294.79
225	6476091.80	4795277.95	274	6475873.61	4795298.67
226	6476080.43	4795274.45	275	6475871.99	4795300.51
227	6476077.17	4795270.92	276	6475868.86	4795303.48
228	6476073.68	4795267.24	277	6475864.42	4795307.02
229	6476068.76	4795261.62	278	6475859.81	4795309.66
230	6476064.29	4795258.48	279	6475854.90	4795312.54
231	6476058.90	4795255.73	280	6475852.68	4795314.29
232	6476053.60	4795253.54	281	6475849.49	4795316.43
233	6476050.18	4795252.79	282	6475845.91	4795319.24
234	6476047.20	4795251.23	283	6475843.03	4795321.73
235	6476039.03	4795246.05	284	6475839.98	4795323.64
236	6476036.82	4795244.59	285	6475836.34	4795325.15
237	6476035.50	4795243.74	286	6475832.80	4795325.83
238	6476033.56	4795243.32	287	6475830.90	4795326.40
239	6476031.18	4795243.17	288	6475829.18	4795327.24
240	6476022.74	4795243.68	289	6475827.87	4795328.38
241	6476015.96	4795242.72	290	6475826.66	4795330.09
242	6476012.87	4795240.57	291	6475825.12	4795332.97
243	6476010.62	4795239.23	292	6475822.70	4795336.18
244	6476009.90	4795239.38	293	6475819.55	4795339.27
245	6476000.70	4795244.11	294	6475815.09	4795341.83

## POPIS KOORDINATA LOMNIH TOČKA GRANICE VODNOG DOBRA

Br. točke	Y	X	Br. točke	Y	X
295	6475809.89	4795344.16	344	6475616.19	4795439.73
296	6475804.38	4795346.04	345	6475613.78	4795443.05
297	6475799.95	4795347.33	346	6475610.63	4795446.66
298	6475791.05	4795350.40	347	6475608.54	4795449.72
299	6475785.64	4795352.75	348	6475607.36	4795451.77
300	6475784.45	4795353.47	349	6475606.80	4795453.69
301	6475783.33	4795354.47	350	6475604.70	4795461.08
302	6475781.73	4795356.58	351	6475600.97	4795470.12
303	6475778.61	4795361.18	352	6475596.86	4795475.49
304	6475775.61	4795365.96	353	6475592.02	4795483.49
305	6475772.15	4795370.13	354	6475587.81	4795492.27
306	6475768.72	4795373.79	355	6475585.19	4795498.97
307	6475765.15	4795376.54	356	6475582.49	4795504.43
308	6475763.45	4795377.63	357	6475579.35	4795509.00
309	6475761.93	4795379.18	358	6475576.29	4795512.84
310	6475758.38	4795383.07	359	6475576.20	4795518.09
311	6475756.32	4795385.82	360	6475574.55	4795521.04
312	6475753.96	4795389.86	361	6475569.69	4795524.43
313	6475752.65	4795393.01	362	6475566.79	4795526.37
314	6475750.77	4795395.79	363	6475563.75	4795527.80
315	6475747.25	4795399.43	364	6475560.10	4795529.22
316	6475744.09	4795401.71	365	6475558.16	4795530.20
317	6475738.16	4795405.02	366	6475556.10	4795531.84
318	6475732.38	4795407.46	367	6475552.74	4795535.09
319	6475729.34	4795407.74	368	6475548.53	4795539.84
320	6475726.65	4795407.85	369	6475545.49	4795542.85
321	6475720.49	4795407.60	370	6475541.48	4795546.29
322	6475713.93	4795407.85	371	6475538.01	4795548.83
323	6475702.11	4795407.80	372	6475534.88	4795550.45
324	6475696.45	4795408.08	373	6475533.20	4795551.30
325	6475697.32	4795416.69	374	6475531.06	4795553.18
326	6475682.60	4795413.40	375	6475529.00	4795555.41
327	6475676.56	4795412.28	376	6475528.00	4795558.23
328	6475673.58	4795409.81	377	6475523.84	4795560.87
329	6475669.81	4795407.34	378	6475520.23	4795563.00
330	6475663.75	4795404.60	379	6475515.97	4795564.44
331	6475657.34	4795401.61	380	6475511.17	4795565.63
332	6475647.10	4795397.75	381	6475503.49	4795567.41
333	6475647.01	4795397.90	382	6475496.63	4795569.19
334	6475644.91	4795400.55	383	6475493.55	4795570.24
335	6475642.36	4795403.72	384	6475488.34	4795572.36
336	6475638.73	4795408.62	385	6475485.02	4795573.01
337	6475634.69	4795413.68	386	6475482.63	4795572.71
338	6475631.24	4795418.51	387	6475479.71	4795572.35
339	6475628.44	4795422.29	388	6475476.81	4795572.31
340	6475625.84	4795425.30	389	6475474.51	4795572.96
341	6475621.60	4795429.42	390	6475472.79	4795573.73
342	6475620.83	4795430.56	391	6475470.41	4795575.20
343	6475619.25	4795433.55	392	6475467.37	4795577.80

## POPIS KOORDINATA LOMNIH TOČAKA GRANICE VODNOG DOBRA

Br. točke	Y	X	Br. točke	Y	X
393	6475463.95	4795580.21	442	6475519.40	4795544.56
394	6475460.30	4795581.88	443	6475521.03	4795541.75
395	6475456.34	4795583.12	444	6475523.25	4795538.81
396	6475452.06	4795584.16	445	6475525.79	4795537.00
397	6475450.53	4795584.90	446	6475528.60	4795535.79
398	6475449.08	4795586.05	447	6475529.24	4795535.37
399	6475445.22	4795589.78	448	6475530.36	4795534.29
400	6475439.06	4795595.49	449	6475532.79	4795531.91
401	6475434.69	4795598.75	450	6475535.52	4795528.96
402	6475430.37	4795600.51	451	6475539.17	4795524.67
403	6475418.15	4795606.29	452	6475543.62	4795519.68
404	6475413.27	4795597.61	453	6475546.73	4795516.71
405	6475417.88	4795593.90	454	6475550.12	4795514.22
406	6475419.28	4795592.45	455	6475554.11	4795512.31
407	6475421.45	4795589.99	456	6475557.82	4795510.76
408	6475423.37	4795588.42	457	6475560.71	4795509.72
409	6475425.77	4795587.01	458	6475562.20	4795509.08
410	6475427.50	4795586.13	459	6475562.29	4795508.95
411	6475428.77	4795583.95	460	6475563.09	4795507.24
412	6475430.89	4795580.47	461	6475564.07	4795504.99
413	6475433.43	4795577.81	462	6475567.24	4795500.49
414	6475436.58	4795574.86	463	6475569.86	4795495.64
415	6475439.84	4795572.12	464	6475572.25	4795490.00
416	6475442.16	4795570.62	465	6475574.00	4795484.64
417	6475445.13	4795568.94	466	6475575.77	4795480.36
418	6475447.68	4795567.78	467	6475579.93	4795472.55
419	6475451.49	4795566.04	468	6475583.28	4795465.83
420	6475455.16	4795564.61	469	6475586.63	4795459.87
421	6475457.46	4795563.55	470	6475588.79	4795455.63
422	6475459.51	4795562.31	471	6475590.78	4795451.85
423	6475461.92	4795560.57	472	6475591.86	4795449.51
424	6475462.63	4795559.89	473	6475593.64	4795444.92
425	6475462.94	4795559.41	474	6475595.33	4795440.58
426	6475463.00	4795559.23	475	6475596.75	4795437.82
427	6475463.59	4795549.56	476	6475599.36	4795435.87
428	6475473.80	4795554.67	477	6475601.59	4795434.97
429	6475477.34	4795556.13	478	6475603.36	4795433.56
430	6475479.25	4795556.55	479	6475604.07	4795432.35
431	6475481.43	4795556.49	480	6475604.40	4795431.32
432	6475489.86	4795555.45	481	6475604.40	4795426.51
433	6475496.23	4795554.75	482	6475606.76	4795424.07
434	6475500.96	4795554.18	483	6475606.91	4795423.91
435	6475504.58	4795553.66	484	6475606.60	4795423.73
436	6475508.03	4795552.86	485	6475602.86	4795422.50
437	6475511.00	4795551.78	486	6475596.31	4795421.27
438	6475513.78	4795550.48	487	6475589.47	4795419.36
439	6475516.06	4795549.05	488	6475584.70	4795417.15
440	6475517.54	4795547.82	489	6475578.41	4795415.03
441	6475518.12	4795547.10	490	6475577.34	4795408.60

## POPIS KOORDINATA LOMNIH TOČAKA GRANICE VODNOG DOBRA

Br. točke	Y	X	Br. točke	Y	X
491	6475573.48	4795404.09	540	6475392.12	4795327.49
492	6475572.65	4795400.23	541	6475397.72	4795327.30
493	6475573.53	4795397.12	542	6475401.22	4795328.01
494	6475561.95	4795401.58	543	6475405.08	4795329.21
495	6475559.03	4795398.79	544	6475408.83	4795330.37
496	6475546.60	4795393.00	545	6475413.13	4795332.16
497	6475537.34	4795389.45	546	6475416.03	4795333.56
498	6475531.49	4795387.26	547	6475418.90	4795335.10
499	6475522.42	4795383.48	548	6475420.54	4795335.66
500	6475514.26	4795380.67	549	6475422.24	4795335.82
501	6475506.95	4795378.12	550	6475426.83	4795336.19
502	6475498.71	4795375.82	551	6475429.44	4795336.89
503	6475489.19	4795373.20	552	6475431.55	4795337.66
504	6475485.19	4795372.62	553	6475434.08	4795339.46
505	6475479.43	4795371.27	554	6475436.24	4795341.02
506	6475472.35	4795368.54	555	6475437.77	4795341.70
507	6475468.87	4795367.28	556	6475442.76	4795343.60
508	6475462.82	4795365.48	557	6475446.25	4795344.73
509	6475453.55	4795363.07	558	6475451.39	4795346.15
510	6475446.74	4795360.92	559	6475456.46	4795347.78
511	6475438.30	4795358.04	560	6475463.40	4795349.84
512	6475433.58	4795356.01	561	6475469.99	4795352.14
513	6475430.35	4795354.13	562	6475473.93	4795353.75
514	6475425.89	4795351.87	563	6475476.44	4795354.29
515	6475423.50	4795351.02	564	6475478.57	4795354.92
516	6475420.84	4795350.69	565	6475479.86	4795355.25
517	6475418.46	4795350.06	566	6475483.09	4795355.94
518	6475414.49	4795348.71	567	6475486.44	4795356.72
519	6475410.31	4795346.94	568	6475490.40	4795357.55
520	6475407.00	4795345.95	569	6475495.20	4795358.74
521	6475402.69	4795344.86	570	6475498.52	4795359.79
522	6475397.99	4795343.22	571	6475503.02	4795361.60
523	6475395.79	4795342.91	572	6475505.12	4795362.14
524	6475392.93	4795343.03	573	6475508.23	4795362.72
525	6475382.97	4795343.00	574	6475511.80	4795363.31
526	6475378.28	4795342.40	575	6475516.53	4795364.38
527	6475374.72	4795342.40	576	6475521.40	4795365.45
528	6475372.11	4795342.52	577	6475524.12	4795366.47
529	6475365.36	4795343.24	578	6475526.41	4795367.30
530	6475358.85	4795343.05	579	6475528.53	4795367.68
531	6475338.21	4795341.89	580	6475530.43	4795368.22
532	6475354.38	4795332.07	581	6475535.84	4795369.52
533	6475358.06	4795330.92	582	6475540.06	4795370.89
534	6475361.32	4795330.32	583	6475543.17	4795372.14
535	6475366.11	4795330.12	584	6475547.16	4795373.93
536	6475370.36	4795329.45	585	6475549.79	4795375.54
537	6475375.45	4795329.31	586	6475551.93	4795377.14
538	6475380.75	4795328.70	587	6475554.12	4795378.33
539	6475386.01	4795327.89	588	6475555.65	4795378.78



## POPIS KOORDINATA LOMNIH TOČAKA GRANICE VODNOG DOBRA

Br. točke	Y	X	Br. točke	Y	X
589	6475560.63	4795379.22	638	6475677.84	4795391.95
590	6475563.29	4795379.77	639	6475681.02	4795389.23
591	6475565.03	4795380.71	640	6475683.40	4795387.83
592	6475568.48	4795382.93	641	6475686.43	4795387.51
593	6475570.26	4795383.95	642	6475691.03	4795387.29
594	6475571.69	4795384.37	643	6475708.00	4795378.47
595	6475571.83	4795384.38	644	6475723.40	4795380.40
596	6475575.53	4795382.03	645	6475733.85	4795374.35
597	6475577.79	4795380.84	646	6475734.65	4795374.55
598	6475581.26	4795380.43	647	6475737.11	4795374.61
599	6475584.45	4795381.42	648	6475740.06	4795373.50
600	6475587.02	4795383.65	649	6475740.76	4795373.04
601	6475588.86	4795386.58	650	6475746.54	4795364.06
602	6475588.86	4795391.38	651	6475748.98	4795363.32
603	6475588.13	4795394.86	652	6475759.03	4795356.34
604	6475586.90	4795398.08	653	6475759.88	4795355.49
605	6475586.53	4795398.85	654	6475763.75	4795350.18
606	6475586.53	4795398.87	655	6475767.40	4795344.83
607	6475586.83	4795399.47	656	6475771.10	4795341.12
608	6475587.52	4795400.27	657	6475774.98	4795337.69
609	6475588.67	4795401.66	658	6475778.67	4795336.01
610	6475590.35	4795403.59	659	6475784.37	4795333.44
611	6475591.45	4795405.67	660	6475789.21	4795330.89
612	6475593.00	4795407.10	661	6475804.59	4795321.12
613	6475593.57	4795407.42	662	6475812.42	4795316.11
614	6475595.16	4795407.74	663	6475816.18	4795312.77
615	6475599.68	4795407.80	664	6475819.63	4795309.88
616	6475605.89	4795407.25	665	6475822.54	4795308.22
617	6475611.80	4795406.88	666	6475826.63	4795307.16
618	6475615.41	4795407.39	667	6475833.16	4795306.67
619	6475617.14	4795408.43	668	6475835.65	4795306.57
620	6475619.13	4795409.67	669	6475836.34	4795306.46
621	6475619.26	4795409.73	670	6475837.20	4795305.74
622	6475621.15	4795407.51	671	6475838.94	4795304.14
623	6475623.44	4795404.66	672	6475842.05	4795299.99
624	6475626.29	4795400.44	673	6475845.37	4795296.52
625	6475629.22	4795395.90	674	6475849.03	4795293.65
626	6475630.91	4795392.81	675	6475853.20	4795289.83
627	6475632.68	4795390.69	676	6475856.71	4795286.42
628	6475637.77	4795380.92	677	6475859.42	4795284.31
629	6475640.25	4795381.25	678	6475860.55	4795283.23
630	6475654.77	4795384.13	679	6475861.73	4795281.47
631	6475660.55	4795386.51	680	6475864.24	4795277.23
632	6475664.79	4795389.01	681	6475866.73	4795274.82
633	6475669.31	4795392.64	682	6475869.43	4795272.86
634	6475669.94	4795393.04	683	6475874.16	4795271.30
635	6475672.85	4795394.95	684	6475876.35	4795270.37
636	6475675.34	4795396.38	685	6475884.26	4795262.57
637	6475675.94	4795395.25	686	6475886.74	4795260.40

## POPIS KOORDINATA LOMNIH TOČKA GRANICE VODNOG DOBRA

Br. točke	Y	X	Br. točke	Y	X
687	6475884.38	4795258.12	736	6476013.03	4795223.02
688	6475880.87	4795254.70	737	6476016.68	4795221.24
689	6475877.49	4795251.70	738	6476019.04	4795219.60
690	6475877.97	4795251.51	739	6476020.64	4795215.24
691	6475888.70	4795247.38	740	6476022.83	4795213.38
692	6475890.24	4795246.84	741	6476022.83	4795213.37
693	6475891.66	4795245.90	742	6476022.84	4795212.82
694	6475893.65	4795244.19	743	6476022.30	4795210.76
695	6475895.73	4795241.40	744	6476020.90	4795206.41
696	6475897.26	4795239.37	745	6476019.25	4795202.67
697	6475898.29	4795238.10	746	6476017.41	4795198.97
698	6475898.96	4795237.29	747	6476015.03	4795195.68
699	6475899.86	4795235.49	748	6476011.80	4795192.22
700	6475900.25	4795233.84	749	6476007.58	4795187.74
701	6475900.50	4795230.88	750	6476004.85	4795184.15
702	6475899.76	4795224.63	751	6476001.74	4795178.91
703	6475906.82	4795224.78	752	6475997.41	4795172.07
704	6475907.60	4795224.84	753	6475995.10	4795169.35
705	6475909.31	4795224.50	754	6475989.01	4795158.89
706	6475912.36	4795223.51	755	6475984.49	4795150.62
707	6475915.64	4795221.76	756	6475979.33	4795141.99
708	6475921.74	4795220.02	757	6475969.40	4795123.99
709	6475925.50	4795218.80	758	6475959.58	4795102.30
710	6475930.40	4795214.69	759	6475952.43	4795090.77
711	6475938.32	4795214.19	760	6475949.36	4795086.70
712	6475944.39	4795214.44	761	6475946.68	4795080.60
713	6475944.73	4795214.39	762	6475947.08	4795074.36
714	6475945.77	4795213.92	763	6475946.95	4795074.11
715	6475948.91	4795211.19	764	6475944.84	4795074.79
716	6475951.48	4795209.48	765	6475937.37	4795077.30
717	6475954.65	4795207.64	766	6475930.89	4795079.52
718	6475958.23	4795207.44	767	6475930.51	4795079.85
719	6475961.48	4795207.35	768	6475929.67	4795081.01
720	6475965.16	4795208.17	769	6475924.55	4795091.96
721	6475967.69	4795209.36	770	6475915.40	4795077.10
722	6475969.86	4795210.79	771	6475911.83	4795071.19
723	6475972.85	4795212.98	772	6475911.65	4795071.11
724	6475973.55	4795213.39	773	6475906.75	4795069.86
725	6475975.38	4795213.37	774	6475904.85	4795064.21
726	6475980.15	4795213.26	775	6475901.14	4795056.25
727	6475984.50	4795213.56	776	6475910.86	4795050.78
728	6475989.70	4795214.40	777	6475915.32	4795059.14
729	6475995.66	4795215.37	778	6475918.97	4795060.58
730	6476000.49	4795216.68	779	6475926.60	4795060.81
731	6476006.10	4795218.24	780	6475933.54	4795058.53
732	6476007.78	4795220.71	781	6475935.37	4795057.92
733	6476008.34	4795221.29	782	6475944.39	4795054.21
734	6476009.45	4795222.02	783	6475953.13	4795052.28
735	6476011.23	4795222.72	784	6475954.94	4795052.67

## POPIS KOORDINATA LOMNIH TOČAKA GRANICE VODNOG DOBRA

Br. točke	Y	X	Br. točke	Y	X
785	6475965.53	4795057.24	834	6476089.58	4795255.61
786	6475966.59	4795065.10	835	6476093.01	4795257.11
787	6475965.90	4795066.71	836	6476103.61	4795261.77
788	6475967.42	4795070.60	837	6476107.67	4795262.88
789	6475967.94	4795074.16	838	6476110.55	4795262.88
790	6475967.98	4795077.21	839	6476115.52	4795262.11
791	6475975.03	4795085.03	840	6476121.46	4795261.42
792	6475980.55	4795091.47	841	6476124.67	4795262.31
793	6475983.63	4795095.79	842	6476129.63	4795264.79
794	6475986.71	4795100.51	843	6476134.48	4795267.99
795	6475987.94	4795104.79	844	6476137.95	4795282.91
796	6475990.36	4795112.06	845	6476142.29	4795285.54
797	6475993.50	4795119.94	846	6476151.90	4795293.55
798	6475995.60	4795125.67	847	6476159.70	4795300.15
799	6476001.13	4795134.02	848	6476163.49	4795303.43
800	6476005.64	4795141.73	849	6476172.65	4795312.00
801	6476008.17	4795146.12	850	6476174.46	4795313.25
802	6476010.72	4795150.52	851	6476176.98	4795315.58
803	6476014.88	4795155.07	852	6476178.12	4795316.76
804	6476016.31	4795158.02	853	6476180.00	4795317.72
805	6476018.13	4795160.52	854	6476183.79	4795319.27
806	6476020.59	4795166.30	855	6476188.67	4795321.27
807	6476022.21	4795169.55	856	6476192.36	4795323.22
808	6476023.81	4795172.10	857	6476195.19	4795325.01
809	6476026.04	4795175.01	858	6476198.58	4795327.68
810	6476028.10	4795178.98	859	6476200.44	4795329.86
811	6476030.00	4795182.76	860	6476205.59	4795332.82
812	6476031.69	4795185.95	861	6476212.58	4795336.97
813	6476032.66	4795187.51	862	6476218.57	4795341.01
814	6476036.14	4795191.67	863	6476223.13	4795344.34
815	6476038.85	4795195.39	864	6476229.75	4795349.74
816	6476040.52	4795198.53	865	6476234.43	4795354.18
817	6476042.00	4795203.06	866	6476238.97	4795359.27
818	6476042.20	4795206.48	867	6476241.74	4795363.46
819	6476042.25	4795210.55	868	6476244.83	4795368.69
820	6476042.01	4795213.96	869	6476247.29	4795374.13
821	6476042.19	4795217.87	870	6476252.17	4795385.23
822	6476042.58	4795221.57	871	6476255.40	4795392.27
823	6476044.36	4795223.40	872	6476258.04	4795396.42
824	6476046.99	4795227.38	873	6476259.84	4795398.94
825	6476048.65	4795228.07	874	6476267.08	4795404.94
826	6476051.35	4795229.16	875	6476284.86	4795417.95
827	6476055.46	4795228.80	876	6476294.47	4795424.30
828	6476064.46	4795233.26	877	6476301.11	4795431.77
829	6476072.71	4795237.09	878	6476307.51	4795437.48
830	6476077.26	4795239.91	879	6476314.73	4795442.33
831	6476081.60	4795243.39	880	6476320.75	4795447.54
832	6476082.79	4795247.40	881	6476321.83	4795448.23
833	6476085.44	4795250.90	882	6476334.09	4795456.22

## POPIS KOORDINATA LOMNIH TOČKA GRANICE VODNOG DOBRA


Br. točke	Y	X	Br. točke	Y	X
883	6476348.71	4795466.27	932	6476572.40	4795556.00
884	6476356.19	4795475.23	933	6476580.65	4795565.50
885	6476362.34	4795481.77	934	6476587.19	4795572.06
886	6476363.36	4795482.15	935	6476594.07	4795577.87
887	6476364.79	4795482.40	936	6476602.33	4795585.67
888	6476369.17	4795480.81	937	6476604.00	4795587.11
889	6476372.41	4795478.33	938	6476606.39	4795588.94
890	6476376.52	4795474.25	939	6476608.94	4795590.89
891	6476378.92	4795469.90	940	6476611.35	4795592.45
892	6476388.75	4795472.86	941	6476614.95	4795593.80
893	6476393.24	4795473.83	942	6476616.20	4795594.85
894	6476402.47	4795474.40	943	6476618.65	4795597.35
895	6476408.81	4795474.45	944	6476622.37	4795600.40
896	6476421.48	4795477.23	945	6476629.78	4795606.22
897	6476429.45	4795477.67	946	6476632.78	4795608.44
898	6476432.91	4795475.61	947	6476637.58	4795611.53
899	6476434.83	4795473.43	948	6476644.06	4795618.06
900	6476438.14	4795469.08	949	6476651.11	4795625.94
901	6476447.60	4795472.62	950	6476653.10	4795628.76
902	6476449.78	4795473.81	951	6476656.44	4795632.89
903	6476460.68	4795480.71	952	6476660.85	4795638.20
904	6476470.21	4795485.29	953	6476666.30	4795640.17
905	6476469.28	4795489.67	954	6476669.94	4795645.84
906	6476469.34	4795490.04	955	6476673.45	4795651.85
907	6476470.56	4795492.93	956	6476677.05	4795658.36
908	6476472.75	4795496.66	957	6476678.71	4795661.37
909	6476473.70	4795498.32	958	6476680.38	4795663.90
910	6476476.60	4795500.61	959	6476684.28	4795669.37
911	6476483.09	4795504.28	960	6476686.09	4795672.04
912	6476496.04	4795511.05	961	6476688.50	4795676.55
913	6476498.06	4795514.32	962	6476689.85	4795680.24
914	6476498.06	4795514.32	963	6476691.15	4795684.22
915	6476504.71	4795519.22	964	6476692.16	4795687.31
916	6476509.07	4795522.37	965	6476693.48	4795690.14
917	6476512.72	4795526.29	966	6476695.61	4795694.14
918	6476517.56	4795530.69	967	6476697.58	4795697.64
919	6476525.43	4795537.78	968	6476700.10	4795701.74
920	6476526.93	4795541.63	969	6476701.32	4795703.61
921	6476528.35	4795543.40	970	6476703.41	4795706.42
922	6476530.91	4795544.64	971	6476705.20	4795708.43
923	6476535.80	4795546.68	972	6476707.10	4795710.35
924	6476538.53	4795547.65	973	6476709.70	4795712.75
925	6476541.69	4795548.21	974	6476711.86	4795714.56
926	6476542.75	4795548.12	975	6476714.88	4795716.76
927	6476544.94	4795547.31	976	6476717.19	4795718.34
928	6476549.42	4795545.04	977	6476722.16	4795721.87
929	6476553.79	4795547.73	978	6476726.96	4795725.79
930	6476559.61	4795550.85	979	6476737.27	4795735.47
931	6476569.55	4795554.40	980	6476741.38	4795740.19

## POPIS KOORDINATA LOMNIH TOČAKA GRANICE VODNOG DOBRA

Br. točke	Y	X	Br. točke	Y	X
981	6476746.58	4795748.09	1030	6476902.41	4795883.66
982	6476752.63	4795758.45	1031	6476904.97	4795884.61
983	6476758.26	4795766.79	1032	6476909.08	4795887.18
984	6476759.43	4795768.71	1033	6476912.66	4795889.50
985	6476760.65	4795771.09	1034	6476915.86	4795891.40
986	6476762.86	4795776.03	1035	6476919.23	4795892.97
987	6476763.92	4795778.37	1036	6476922.25	4795894.14
988	6476765.58	4795780.48	1037	6476927.98	4795896.72
989	6476768.22	4795783.05	1038	6476931.92	4795898.88
990	6476773.73	4795787.61	1039	6476935.26	4795901.06
991	6476776.17	4795790.41	1040	6476939.02	4795904.38
992	6476778.33	4795794.06	1041	6476942.69	4795908.04
993	6476780.51	4795798.72	1042	6476946.21	4795912.22
994	6476782.66	4795803.16	1043	6476949.07	4795916.55
995	6476785.35	4795807.30	1044	6476950.66	4795920.30
996	6476788.55	4795812.07	1045	6476951.63	4795924.25
997	6476793.64	4795818.79	1046	6476951.63	4795927.93
998	6476797.51	4795823.43	1047	6476950.91	4795931.12
999	6476799.32	4795826.75	1048	6476948.52	4795935.25
1000	6476801.40	4795830.98	1049	6476945.50	4795938.49
1001	6476802.78	4795833.30	1050	6476941.70	4795941.48
1002	6476803.91	4795834.40	1051	6476937.56	4795944.12
1003	6476805.98	4795835.87	1052	6476931.92	4795946.99
1004	6476808.60	4795837.17	1053	6476921.74	4795951.21
1005	6476812.93	4795838.44	1054	6476916.65	4795952.64
1006	6476816.34	4795839.25	1055	6476912.37	4795954.33
1007	6476821.86	4795840.17	1056	6476911.02	4795957.15
1008	6476827.11	4795841.34	1057	6476908.94	4795961.92
1009	6476832.28	4795842.72	1058	6476907.44	4795965.71
1010	6476835.53	4795844.14	1059	6476906.76	4795968.70
1011	6476837.67	4795846.69	1060	6476906.60	4795971.05
1012	6476839.94	4795850.27	1061	6476906.62	4795973.11
1013	6476842.49	4795854.09	1062	6476906.86	4795973.87
1014	6476844.67	4795856.73	1063	6476907.04	4795973.90
1015	6476848.19	4795859.81	1064	6476908.91	4795973.82
1016	6476852.10	4795862.53	1065	6476911.05	4795973.47
1017	6476857.96	4795865.68	1066	6476915.07	4795972.53
1018	6476861.77	4795867.29	1067	6476920.73	4795971.52
1019	6476866.06	4795868.34	1068	6476925.45	4795970.74
1020	6476869.53	4795868.99	1069	6476928.93	4795971.04
1021	6476876.56	4795870.04	1070	6476932.24	4795971.66
1022	6476880.28	4795871.47	1071	6476936.49	4795972.48
1023	6476882.56	4795873.23	1072	6476940.42	4795973.61
1024	6476884.96	4795876.04	1073	6476944.61	4795975.43
1025	6476886.87	4795877.41	1074	6476947.65	4795977.42
1026	6476889.86	4795878.28	1075	6476949.68	4795979.52
1027	6476892.46	4795879.36	1076	6476952.93	4795983.81
1028	6476896.08	4795881.32	1077	6476954.97	4795987.36
1029	6476898.82	4795882.56	1078	6476957.26	4795992.55

## POPIS KOORDINATA LOMNIH TOČKA GRANICE VODNOG DOBRA

Br. točke	Y	X	Br. točke	Y	X
1079	6476958.84	4795997.53			
1080	6476959.66	4796001.45			
1081	6476961.63	4796008.19			
1082	6476960.69	4796011.65			
1083	6476959.85	4796015.14			
1084	6476961.11	4796017.56			
1085	6476963.03	4796020.61			
1086	6476965.52	4796024.56			
1087	6476966.75	4796026.09			
1088	6476968.24	4796027.41			
1089	6476970.07	4796028.41			
1090	6476997.57	4796040.17			
1091	6477028.47	4796053.38			
1092	6477070.74	4796070.44			
1093	6477085.12	4796077.17			
1094	6477098.91	4796083.46			
1095	6477119.49	4796093.53			
1096	6477125.63	4796097.31			
1097	6477130.04	4796102.48			
1098	6477143.32	4796125.06			
1099	6477161.68	4796156.24			
1100	6477179.18	4796190.45			
1101	6477182.31	4796197.43			
1102	6477191.56	4796222.43			
1103	6477195.33	4796231.47			
1104	6477198.43	4796237.32			
1105	6477198.55	4796237.56			



**GEOMETRIKA d.o.o.**

PODUZEĆE ZA GEODETSKE POSLOVE

GRUDE, Drinovci Visoka 344


TEL/FAX: +387 36 807 898

## **POPIS KOORDINATA SNIMLJENIH TOČAKA VODNOG DOBRA**

## POPIS KOORDINATA LOMNIH TOČAKA GRANICE VODNOG DOBRA

Br. točke	Y	X	Z	Br. točke	Y	X	Z
1106	6476961.44	4796027.46	229.83	1155	6477258.39	4796369.92	225.48
1107	6476963.12	4796029.56	229.36	1156	6477253.81	4796372.18	225.63
1108	6476965.35	4796031.53	229.05	1157	6477299.71	4796451.16	225.63
1109	6476967.89	4796032.91	228.95	1158	6477295.27	4796453.45	225.35
1110	6476995.60	4796044.76	229.89				
1111	6477026.55	4796058.00	229.58				
1112	6477068.74	4796075.02	228.34				
1113	6477083.02	4796081.71	228.73				
1114	6477096.78	4796087.98	227.98				
1115	6477117.08	4796097.91	228.01				
1116	6477122.34	4796101.16	228.03				
1117	6477125.95	4796105.39	228.43				
1118	6477139.02	4796127.59	228.06				
1119	6477157.34	4796158.72	228.01				
1120	6477174.85	4796192.52	227.13				
1121	6477179.85	4796205.36	226.98				
1122	6477182.58	4796213.52	226.27				
1123	6477187.24	4796225.06	226.20				
1124	6477191.44	4796233.96	226.21				
1125	6477194.01	4796239.67	226.19				
1126	6477194.53	4796240.64	226.21				
1127	6477277.68	4796408.98	225.26				
1128	6477321.37	4796492.63	226.00				
1129	6477330.24	4796511.68	225.35				
1130	6477325.71	4796513.79	225.21				
1131	6477317.52	4796496.19	224.12				
1132	6477273.22	4796411.25	225.47				
1133	6477189.57	4796242.84	226.14				
1134	6477180.40	4796224.61	226.23				
1135	6477178.85	4796221.50	226.25				
1136	6477168.79	4796196.11	227.12				
1137	6477153.00	4796161.21	227.80				
1138	6477134.71	4796130.13	228.03				
1139	6477121.86	4796108.31	228.02				
1140	6477119.04	4796105.00	227.99				
1141	6477114.66	4796102.30	227.95				
1142	6477094.64	4796092.50	228.28				
1143	6477080.92	4796086.25	228.57				
1144	6477066.75	4796079.61	228.57				
1145	6477024.63	4796062.62	229.46				
1146	6476993.64	4796049.36	228.73				
1147	6476965.71	4796037.42	229.11				
1148	6476962.46	4796035.66	229.28				
1149	6476959.49	4796033.02	229.37				
1150	6476957.54	4796030.60	229.56				
1151	6477218.92	4796290.03	225.93				
1152	6477214.17	4796292.37	225.95				
1153	6477236.65	4796325.92	225.73				
1154	6477231.98	4796328.23	225.80				






**GEOMETRIKA d.o.o.**

PODUZEĆE ZA GEODETSKE POSLOVE

GRUDE, Drinovci Visoka 344

TEL/FAX: +387 36 807 898

## **PREGLEDNA KARTA VODNOG DOBRA**




**GEOMETRIKA d.o.o.**

PODUZEĆE ZA GEODETSKE POSLOVE

GRUDE, Drinovci Visoka 344

TEL/FAX: +387 36 807 898

## **POPIS PARCELA I GRAFIČKI PRIKAZ VODNOG DOBRA PO KATASTARSKIM OPĆINAMA**



**GEOMETRIKA d.o.o.**

**PODUZEĆE ZA GEODETSKE POSLOVE**

**GRUDE, Drinovci Visoka 344**

**TEL/FAX: +387 36 807 898**


**K.O. LJUTI DOLAC**

KO	NAZIV_KO	BROJ	PODBROJ	NAZIV	SLUZHENA_POVRSINA	POVRSINA	BROJ_PL	KC_TXT
61019	LJUTI DOLAC	3815	0	DOCI	407	396,4	924	3815
61019	LJUTI DOLAC	3816	0	DOCI	407	387,53	933	3816
61019	LJUTI DOLAC	3817	0	DOCI	427	422	960	3817
61019	LJUTI DOLAC	3818	0	DOLAC GORNJI	378	384,53	963	3818
61019	LJUTI DOLAC	3819	0	DOCI	477	475,62	51	3819
61019	LJUTI DOLAC	3820	0	DOCI	1043	1063,28	105	3820
61019	LJUTI DOLAC	3821	0	DOCI	417	422,6	678	3821
61019	LJUTI DOLAC	3822	0	DOCI	408	403,5	684	3822
61019	LJUTI DOLAC	3823	0	DOLAC	780	802,85	682	3823
61019	LJUTI DOLAC	3824	0	DOLAC	1406	1397,91	682	3824
61019	LJUTI DOLAC	3825	0	DOCI	668	683,57	674	3825
61019	LJUTI DOLAC	3826	0	DOCI	698	715,13	686	3826
61019	LJUTI DOLAC	3827	0	DOCI	418	398,99	936	3827
61019	LJUTI DOLAC	3828	0	DOCI	418	407,65	944	3828
61019	LJUTI DOLAC	3829	0	DOCI	763	758,45	940	3829
61019	LJUTI DOLAC	3831	0	DOCI	897	891,62	74	3831
61019	LJUTI DOLAC	3832	0	DOCI	379	366,32	933	3832
61019	LJUTI DOLAC	3789	0	ĐURINOVAC	212	216,21	29	3789
61019	LJUTI DOLAC	3790	0	ĐORINOVAC	83	72,52	36	3790
61019	LJUTI DOLAC	1236	0	PROGON	11051	11066,4	291	1236
61019	LJUTI DOLAC	1237	0	LOKVE	9655	9682,03	361	1237
61019	LJUTI DOLAC	1776	0	ZAKRAJNICA	3380	3393,27	361	1776
61019	LJUTI DOLAC	1793	0	LOKVE	38271	37075,95	361	1793
61019	LJUTI DOLAC	1907	0	DOCI	17235	17177,89	361	1907
61019	LJUTI DOLAC	1939	0	DOLAC	1420	1439,45	305	1939
61019	LJUTI DOLAC	1940	0	DOLAC	1185	1167,57	57	1940
61019	LJUTI DOLAC	1941	0	DOLAC	975	945,96	61	1941
61019	LJUTI DOLAC	1942	0	DOLAC	1460	1424,28	62	1942
61019	LJUTI DOLAC	1943	0	DOLAC	782	765,91	52	1943
61019	LJUTI DOLAC	1944	0	ALINOVAC	1700	1666,79	738	1944
61019	LJUTI DOLAC	1952	0	ALINOVAC	1215	1232,86	747	1952
61019	LJUTI DOLAC	1953	0	DOCI	790	788,5	361	1953
61019	LJUTI DOLAC	1954	0	ALINOVAC	1550	1548,3	741	1954
61019	LJUTI DOLAC	1964	0	DŽININOVAC	2565	2574,52	303	1964
61019	LJUTI DOLAC	1972	0	DŽINOVAC	275	284,49	600	1972
61019	LJUTI DOLAC	1974	0	DŽINOVAC	755	745,39	607	1974
61019	LJUTI DOLAC	1977	0	PRŽINA	855	852,84	321	1977
61019	LJUTI DOLAC	1978	0	PRIDORINA	630	622,46	334	1978
61019	LJUTI DOLAC	1979	0	PRIDORINA	670	658,3	292	1979
61019	LJUTI DOLAC	1980	0	DŽINOVAC	760	738,92	333	1980
61019	LJUTI DOLAC	1981	0	PRIDORINA	1010	1015,64	475	1981
61019	LJUTI DOLAC	1982	0	ZAKRAJNICA	660	678,29	300	1982
61019	LJUTI DOLAC	1983	0	PRDORINA	740	748,24	486	1983
61019	LJUTI DOLAC	1984	0	VIDOVINA	245	265,34	636	1984
61019	LJUTI DOLAC	1985	0	PRIDORINA	575	573,25	947	1985
61019	LJUTI DOLAC	1986	0	PRIDORINA	290	298,73	629	1986
61019	LJUTI DOLAC	2000	0	PRIDORINA	695	712,11	381	2000
61019	LJUTI DOLAC	2001	0	PRIDORINA	815	826,98	861	2001
61019	LJUTI DOLAC	2002	0	ZAKRAJNICA	1325	1333,69	812	2002
61019	LJUTI DOLAC	2004	0	PRIDORINA	480	470,92	196	2004
61019	LJUTI DOLAC	2005	0	PRIDORINA	440	431,8	512	2005
61019	LJUTI DOLAC	2006	0	PRIDORINA	870	854,5	515	2006
61019	LJUTI DOLAC	2007	0	PRIDORINA	1040	1022,76	352	2007
61019	LJUTI DOLAC	2008	0	PRIDORINA	500	516,13	318	2008
61019	LJUTI DOLAC	2009	0	PRIDORINA	480	490,38	352	2009
61019	LJUTI DOLAC	2013	0	PRIDORINA	330	326,54	776	2013
61019	LJUTI DOLAC	2014	0	PRIDORINA	425	417,15	756	2014
61019	LJUTI DOLAC	2015	0	PRIDORINA	845	818,47	776	2015
61019	LJUTI DOLAC	2016	0	PRIDORINA	695	698,73	262	2016
61019	LJUTI DOLAC	2017	0	PRIDORINA	1400	1394,32	1090	2017
61019	LJUTI DOLAC	2018	0	PRIDORINA	490	491,63	692	2018
61019	LJUTI DOLAC	2019	2	PRIDORINA	288	294,95	1066	2019/2
61019	LJUTI DOLAC	2020	0	PRIDORINA	380	366,52	52	2020
61019	LJUTI DOLAC	2021	0	PRIDORINA	710	722,45	62	2021
61019	LJUTI DOLAC	2022	0	PRIDORINA	245	246,88	61	2022
61019	LJUTI DOLAC	2023	0	PRIDORINA	250	253,7	57	2023

61019	LJUTI DOLAC	3426	0	VINOGRADINA	470	476,66	609	3426
61019	LJUTI DOLAC	3431	0	VINOGRADINA	1005	1015,05	338	3431
61019	LJUTI DOLAC	3432	0	ŠIMUNOVAC	1135	1107,02	653	3432
61019	LJUTI DOLAC	3434	0	ŠIMUNOVAC	605	601,21	352	3434
61019	LJUTI DOLAC	3435	0	ZAKRAJNICA	795	766,51	52	3435
61019	LJUTI DOLAC	3436	0	ZAKRAJNICA	1575	1537,91	1211	3436
61019	LJUTI DOLAC	3437	0	ZAKRAJNICA	945	932,38	57	3437
61019	LJUTI DOLAC	3438	0	ZAKRAJNICA	965	943,35	61	3438
61019	LJUTI DOLAC	3439	2	ZAKRAJNICA	687	608,22	1066	3439/2
61019	LJUTI DOLAC	3440	0	ZAKRAJNICA	1180	1185,52	691	3440
61019	LJUTI DOLAC	3441	0	ZAKRAJNICA	2821	2832,5	276	3441
61019	LJUTI DOLAC	3442	0	ZAKRAJNICA	825	846,49	264	3442
61019	LJUTI DOLAC	3443	0	ZAKRAJNICA	840	864,03	1187	3443
61019	LJUTI DOLAC	3444	0	ZAKRAJNICA	690	708,17	252	3444
61019	LJUTI DOLAC	3445	0	ZAKRAJNICA	750	766,18	268	3445
61019	LJUTI DOLAC	3448	0	ZAKRAJNICA	670	682,64	768	3448
61019	LJUTI DOLAC	3449	0	ZAKRAJNICA	600	614,86	761	3449
61019	LJUTI DOLAC	3450	0	ZAKRANICA	1775	1799,02	480	3450
61019	LJUTI DOLAC	3453	0	ZAKRAJNICA	1020	1023,27	334	3453
61019	LJUTI DOLAC	3456	0	ZAKRAJNICA	1060	1068,19	515	3456
61019	LJUTI DOLAC	3457	0	ZAKRAJNICA	700	689,24	515	3457
61019	LJUTI DOLAC	3458	0	ZAKRAJNICA	780	749,14	512	3458
61019	LJUTI DOLAC	3459	0	ZAKRAJNICA	710	693,99	196	3459
61019	LJUTI DOLAC	3461	0	ZAKRAJNICA	2180	2171,91	812	3461
61019	LJUTI DOLAC	3462	0	ZAKRAJNICA	1615	1606,81	861	3462
61019	LJUTI DOLAC	3463	0	ZAKRAJNICA	1425	1409,37	381	3463
61019	LJUTI DOLAC	3464	0	ZAKRAJNICA	830	817,32	659	3464
61019	LJUTI DOLAC	3465	0	ZAKRAJNICA	720	740,47	661	3465
61019	LJUTI DOLAC	3466	0	ZAKRAJNICA	1600	1569,21	947	3466
61019	LJUTI DOLAC	3467	0	ZAKRAJNICA	670	674,85	485	3467
61019	LJUTI DOLAC	3468	0	ZAKRAJNICA	845	820,5	489	3468
61019	LJUTI DOLAC	3469	0	ZAKRAJNICA	1425	1436,91	300	3469
61019	LJUTI DOLAC	3470	0	ZAKRAJNICA	2470	2479,97	475	3470
61019	LJUTI DOLAC	3471	0	ALINOVAC	130	130,46	741	3471
61019	LJUTI DOLAC	3472	0	ZAKRAJNICA DONJA	300	304,88	51	3472
61019	LJUTI DOLAC	3474	0	ZAKRAJNICA DONJA	475	484,58	74	3474
61019	LJUTI DOLAC	3475	0	ZAKRAJNICA DONJA	457	467,95	74	3475
61019	LJUTI DOLAC	3476	0	ZAKRAJNICA DONJA	1365	1375,54	682	3476
61019	LJUTI DOLAC	3478	0	ZAKRAJNICA DONJA	405	420,28	1140	3478
61019	LJUTI DOLAC	3479	0	ZAKRAJNICA DONJA	415	420,18	74	3479
61019	LJUTI DOLAC	3480	0	ZAKRAJNICA DONJA	1075	1072,91	682	3480
61019	LJUTI DOLAC	3481	0	ZAKRAJNICA DONJA	825	818,7	686	3481
61019	LJUTI DOLAC	3482	0	ZAKRAJNICA DONJA	795	797,15	686	3482
61019	LJUTI DOLAC	3791	0	ĐURINOVAC	60	55,01	33	3791
61019	LJUTI DOLAC	3792	0	ĐURINOVAC	402	408,65	71	3792
61019	LJUTI DOLAC	3793	0	DJURINOVAC	508	518,86	63	3793
61019	LJUTI DOLAC	3794	0	ĐURINOVAC	122	122,35	71	3794
61019	LJUTI DOLAC	3795	0	DJURINOVAC	149	154,46	63	3795
61019	LJUTI DOLAC	3796	0	DOCI	144	149,38	358	3796
61019	LJUTI DOLAC	3798	0	DOCI	1093	1086,6	51	3798
61019	LJUTI DOLAC	3800	0	DOCI	715	719,3	963	3800
61019	LJUTI DOLAC	3801	0	DOCI	2355	2351,49	497	3801
61019	LJUTI DOLAC	3802	0	DOCI	1749	1776,78	620	3802
61019	LJUTI DOLAC	3833	0	DOCI	369	357,59	924	3833
61019	LJUTI DOLAC	3834	0	DOCI	1721	1685,39	620	3834
61019	LJUTI DOLAC	3835	0	DOCI	1754	1763,13	497	3835
61019	LJUTI DOLAC	3836	0	SADINE	2069	2061,37	661	3836
61019	LJUTI DOLAC	3839	0	DOCI	745	745,15	51	3839
61019	LJUTI DOLAC	3844	0	ĐURINOVAC	1235	1261,23	478	3844
61019	LJUTI DOLAC	3845	0	ĐURINOVAC	1934	1964,66	478	3845
61019	LJUTI DOLAC	3846	0	SADINE	1786	1719,58	358	3846
61019	LJUTI DOLAC	4021	0	TORINA	2744	2787,01	303	4021
61019	LJUTI DOLAC	4045	0	DOCI	255	282,29	358	4045
61019	LJUTI DOLAC	4048	0	DOLAC	2440	2482,17	471	4048
61019	LJUTI DOLAC	4059	0	DOLAC	3297	3270,99	477	4059
61019	LJUTI DOLAC	4064	0	DOCI	1836	1839,76	363	4064
61019	LJUTI DOLAC	4065	0	ZA DRAGOM OGRADA	17407	17461,91	476	4065

61019	LJUTI DOLAC	4066	0	POTOK	541	545,96	62	4066
61019	LJUTI DOLAC	4067	0	POTOK	293	281,85	52	4067
61019	LJUTI DOLAC	4068	0	BAŠČINE	1550	1541,04	363	4068
61019	LJUTI DOLAC	4074	0	SENIŠNJAK	6358	6426,2	839	4074
61019	LJUTI DOLAC	4101	0	KOD ČATRINJE	827	850,33	839	4101
61019	LJUTI DOLAC	4102	0	DRAGA	2585	2568,46	201	4102
61019	LJUTI DOLAC	5087	1	RASOJE	1507	1575,31	960	5087/1
61019	LJUTI DOLAC	5088	0	DOLAC	762	778,07	746	5088
61019	LJUTI DOLAC	5089	0	DOCI	1133	1159,91	610	5089
61019	LJUTI DOLAC	5090	0	GORNJI DOLAC	271	256,25	621	5090
61019	LJUTI DOLAC	5091	0	GORNJI DOLAC	270	274,34	600	5091
61019	LJUTI DOLAC	5092	0	GORNJI DOLAC	311	305,74	607	5092
61019	LJUTI DOLAC	5093	0	DOLAC	1694	1660,06	338	5093
61019	LJUTI DOLAC	5097	0	DOLAC	842	847,22	746	5097
61019	LJUTI DOLAC	5186	0	DOLAC	1334	1354,55	302	5186
61019	LJUTI DOLAC	5188	0	DOCI	1304	1327,84	288	5188
61019	LJUTI DOLAC	5189	0	DOLAC	1153	1163,01	480	5189
61019	LJUTI DOLAC	5190	0	DOLAC	1945	1951,28	496	5190
61019	LJUTI DOLAC	5372	0	BUNAR	1058	1048,24	338	5372
61019	LJUTI DOLAC	5373	0	BUNAR	1801	1799,94	38	5373
61019	LJUTI DOLAC	5384	0	NJIVICA VRTA	435	420,63	610	5384
61019	LJUTI DOLAC	5385	0	NJIVICA VRTA	480	471,63	614	5385
61019	LJUTI DOLAC	5388	0	DOLAC	940	934,88	746	5388
61019	LJUTI DOLAC	5389	0	DOLAC	685	692,95	600	5389
61019	LJUTI DOLAC	5394	0	DONJI DOLAC	830	843,46	621	5394
61019	LJUTI DOLAC	5395	0	DONJI DOLAC	445	451,21	595	5395
61019	LJUTI DOLAC	5397	0	BUS	1920	1943,33	338	5397
61019	LJUTI DOLAC	5399	0	DOLAC	540	552,66	619	5399
61019	LJUTI DOLAC	5400	0	DOLAC	360	370,78	33	5400
61019	LJUTI DOLAC	5401	0	DOLAC	465	466,28	36	5401
61019	LJUTI DOLAC	5402	0	DOLAC	430	424,15	29	5402
61019	LJUTI DOLAC	5403	0	DOLAC	160	164,98	23	5403
61019	LJUTI DOLAC	5404	0	DOLAC	220	218,07	41	5404
61019	LJUTI DOLAC	5405	0	ČAJER	1167	1189,01	74	5405
61019	LJUTI DOLAC	5411	0	NJIVE	898	872,43	358	5411
61019	LJUTI DOLAC	5191	0	DOLAC	1213	1249,7	321	5191
61019	LJUTI DOLAC	5192	0	DOLAC	426	447,2	333	5192
61019	LJUTI DOLAC	5197	0	KRČEVINA	2186	2171,71	321	5197
61019	LJUTI DOLAC	5198	0	OMAR	782	791,6	334	5198
61019	LJUTI DOLAC	5199	0	OMAR	2849	2842,03	496	5199
61019	LJUTI DOLAC	5200	0	DOLAC	2748	2748,91	480	5200
61019	LJUTI DOLAC	5201	0	DOLAC	943	980,43	480	5201
61019	LJUTI DOLAC	5202	0	OMAR	1815	1828,54	288	5202
61019	LJUTI DOLAC	5203	0	OMAR	5174	5183,79	303	5203
61019	LJUTI DOLAC	5227	0	GLAVICA	496	448,15	324	5227
61019	LJUTI DOLAC	5228	0	TORINA	111	115,23	288	5228
61019	LJUTI DOLAC	5229	0	MALA TORINA	421	418,91	303	5229
61019	LJUTI DOLAC	5231	0	TORINA	842	821,93	496	5231
61019	LJUTI DOLAC	5232	0	TORINA	306	307,14	334	5232
61019	LJUTI DOLAC	5233	0	TORINA	311	308,27	294	5233
61019	LJUTI DOLAC	5234	0	MALA TORINA	431	437,23	304	5234
61019	LJUTI DOLAC	5235	0	TORINA	191	170,35	288	5235
61019	LJUTI DOLAC	5236	0	DRAČE	879	925,59	478	5236
61019	LJUTI DOLAC	5248	0	DOLAC	2236	2212,51	480	5248
61019	LJUTI DOLAC	5249	0	DOLAC	849	881,91	478	5249
61019	LJUTI DOLAC	5254	0	DOLAC	1078	1086,19	487	5254
61019	LJUTI DOLAC	5255	0	DOLAC	988	991,35	480	5255
61019	LJUTI DOLAC	5266	0	DOLAC	829	850,4	478	5266
61019	LJUTI DOLAC	5267	0	STRANA	4393	4331,61	363	5267
61019	LJUTI DOLAC	5268	0	DOLAC DRAGANA	1118	1129,41	487	5268
61019	LJUTI DOLAC	5269	0	DOLAC DRAGANA	559	549,09	487	5269
61019	LJUTI DOLAC	5270	0	DOLAC	470	492,99	65	5270
61019	LJUTI DOLAC	5272	0	STRANA	1203	1182,42	245	5272
61019	LJUTI DOLAC	5330	0	STRANA	230	236,14	595	5330
61019	LJUTI DOLAC	5331	0	STRANA	988	1004,34	621	5331
61019	LJUTI DOLAC	5332	0	STRANA	1498	1516,62	601	5332
61019	LJUTI DOLAC	5333	0	STRANA	1418	1418,62	338	5333

61019	LJUTI DOLAC	5334	0	STRANA	769	759,39	746	5334
61019	LJUTI DOLAC	5335	0	STRANA	249	264,98	611	5335
61019	LJUTI DOLAC	5337	0	STRANA	769	762,68	338	5337
61019	LJUTI DOLAC	5338	0	STRANA	779	794,74	611	5338
61019	LJUTI DOLAC	5339	0	STRANA	889	888,87	746	5339
61019	LJUTI DOLAC	5449	0	RASOJE	613	602,27	51	5449
61019	LJUTI DOLAC	5451	0	RASOJE	3292	3334,51	962	5451
61019	LJUTI DOLAC	7188	0	KREHOVINA	22599	22604,87	363	7188
61019	LJUTI DOLAC	7189	0	EFENDIČEVINA	20380	20558,88	363	7189
61019	LJUTI DOLAC	7190	0	LOKVE	8046	7939,02	358	7190
61019	LJUTI DOLAC	7193	0	CER	15490	16421,83	358	7193
61019	LJUTI DOLAC	7194	0	GAJINE	5148	5280,4	358	7194
61019	LJUTI DOLAC	7195	0	ZAKRAJNICE	10059	10038,14	358	7195
61019	LJUTI DOLAC	7199	0	DOCI	17259	16634,27	358	7199
61019	LJUTI DOLAC	7200	0	DOCI	3378	3702,5	358	7200
61019	LJUTI DOLAC	7201	0	DOCI	5748	5746,18	358	7201
61019	LJUTI DOLAC	1578	1	ZAKRAJNICA	146153	145975,18	361	1578/1
61019	LJUTI DOLAC	3455	0	ZAKRAJNICA	2055	2032,48	1238	3455
61019	LJUTI DOLAC	2003	0	PRIDORINA	365	381,85	812	2003
61019	LJUTI DOLAC	3460	0	ZAKRAJNICA	815	842,49	812	3460
61019	LJUTI DOLAC	3454	0	GOMILA	1815	1853,01	319	3454
61019	LJUTI DOLAC	255	1	ĐOLINA DRAGA	3217255	3214745,21	362	255/1
61019	LJUTI DOLAC	2010	0	PRIDORINA	2235	2224,25	1134	2010
61019	LJUTI DOLAC	3473	0	ZAKRAJNICA DONJA	355	361,36	1280	3473
61019	LJUTI DOLAC	3477	0	ZAKRAJNICA DONJA	1082	1099,92	1280	3477
61019	LJUTI DOLAC	3797	0	DOCI	1043	1045,18	1280	3797
61019	LJUTI DOLAC	3830	0	DOCI	683	693,01	1283	3830
61019	LJUTI DOLAC	5444	0	NJIVA	663	654,28	1279	5444
61019	LJUTI DOLAC	3837	0	DOCI	1069	1077,86	1286	3837
61019	LJUTI DOLAC	3425	1	VINOGRADINA	414	423,83	746	3425/1
61019	LJUTI DOLAC	3420	0	VINOGRADINA	1651	1652,03	1296	3420
61019	LJUTI DOLAC	3840	0	ĐURINOVAC	700	704,05	1296	3840



**GEOMETRIKA d.o.o.**


**PODUZEĆE ZA GEODETSKE POSLOVE**

**GRUDE, Drinovci Visoka 344**

**TEL/FAX: +387 36 807 898**

## **GRAFIČKI PRIKAZ VODNOG DOBRA**






**GEOMETRIKA d.o.o.**

PODUZEĆE ZA GEODETSKE POSLOVE

GRUDE, Drinovci Visoka 344

TEL/FAX: +387 36 807 898

## **GRAFIČKI PRIKAZ VODNOG DOBRA SA DOF-om**



**GEOMETRIKA d.o.o.**

PODUZEĆE ZA GEODETSKE POSLOVE

GRUDE, Drinovci Visoka 344

TEL/FAX: +387 36 807 898

**PROJEKAT:**

*ELABORAT O UTVRĐIVANJU GRANICE VODNOG DOBRA POVREMENOG VODOTOKA  
„DRAGANA“ U LJUTOM DOCU, GRAD ŠIROKI BRIJEG*

**NARUČITELJ:**

*MINSTARSTVO GOSPODARSTVA ŽUPANIJE ZAPADNOHERCEGOVAČKE*

**IZVOĐAČ:**

*GEOMETRIKA d.o.o. Grude*


**VODITELJ PROJEKTA I ODGOVORNA OSOBA:**

*Josip Petrović, dipl. ing. geod.*

**PROJEKT IZRADILI:**

*Josip Petrović, dipl. ing. geod.*

*Tomislav Leventić, dipl. ing. geod.*



**GEOMETRIKA d.o.o.**


PODUZEĆE ZA GEODETSKE POSLOVE

GRUDE, Drinovci Visoka 344

TEL/FAX: +387 36 807 898

## SADRŽAJ

- 1. Imenovanje voditelja izrade Elaborata*
- 2. Imenovanje tehničkog osoblja na izradi Elaborata*
- 3. Registracija firme i izvod iz sudskog registra*
- 4. Tehničko izvješće*
- 5. Popis koordinata lomnih točaka granice vodnog dobra*
- 6. Popis koordinata snimljenjih točaka vodnog dobra*
- 7. Pregledna karta vodnog dobra*
- 8. Popis parcela i grafički prikaz vodnog dobra*
- 9. Grafički prikaz sa DOF-om*




**GEOMETRIKA d.o.o.**

PODUZEĆE ZA GEODETSKE POSLOVE

GRUDE, Drinovci Visoka 344

TEL/FAX: +387 36 807 898

## **IMENOVANJE VODITELJA IZRADE ELABORATA**



**GEOMETRIKA d.o.o.**

PODUZEĆE ZA GEODETSKE POSLOVE

GRUDE, Drinovci Visoka 344

TEL/FAX: +387 36 807 898


### **IMENOVANJE VODITELJA IZRADE ELABORATA**

Za voditelja izrade **Elaborata o utvrđivanju granice vodnog dobra povremenog vodotoka „Dragana“ u Ljutom Docu, grad Široki Brijeg** imenuje se Josip Petrović, dipl.ing.geod. koji je u stalnom radnom odnosu u Geometrici d.o.o.

Grude, 15.7.2022. godine

Izvršni direktor:

\_\_\_\_\_  
Josip Petrović, dipl.ing.geod




**GEOMETRIKA d.o.o.**

PODUZEĆE ZA GEODETSKE POSLOVE

GRUDE, Drinovci Visoka 344

TEL/FAX: +387 36 807 898

## **IMENOVANJE TEHNIČKOG OSOBLJA IZRADE ELABORATA**



**GEOMETRIKA d.o.o.**

PODUZEĆE ZA GEODETSKE POSLOVE

GRUDE, Drinovci Visoka 344

TEL/FAX: +387 36 807 898

**IMENOVANJE TEHNIČKOG OSOBLJA NA IZRADI ELABORATA**


Imenuje se za **Elaborata o utvrđivanju granice vodnog dobra povremenog vodotoka „Dragana“ u Ljutom Docu, grad Široki Brijeg** - sljedeće tehničko osoblje koje je u stalnom radnom odnosu u Geometriki d.o.o.

Tehničko osoblje		
Ime	Pozicija	Zadatak
Josip Petrović dipl.ing.geod.	VODITELJ PROJEKTA	Koordinacija cijelog projekta I stručni nadzor
Tomislav Leventić dipl.ing.geod.	ZAMJENIK VODITELJA PROJEKTA	Zamjenik voditelja
Ivan Kvesić mag.ing.comp.	OPERATER	Operater
Svijetlana Šego geod.	OPERATER	Operater
Dražena Knežević geod.	OPERATER	Operater

Grude, 15.07.2022. godine

Izvršni direktor:

\_\_\_\_\_  
Josip Petrović, dipl.ing.geod



**GEOMETRIKA d.o.o.**

PODUZEĆE ZA GEODETSKE POSLOVE

GRUDE, Drinovci Visoka 344

TEL/FAX: +387 36 807 898

## **REGISTRACIJA FIRME I IZVOD IZ SUDSKOG REGISTRA**



**RJEŠENJE**

**o upisu promjena podataka o subjektu upisa u sudski registar**

**OPĆINSKI SUD U ŠIROKOM BRIJEGU**

(naziv i sjedište suda)

po

sucu-sudiji pojedincu

**Jadranka Prskalo**

(prezime i ime)

rješavajući po prijavi

**GEOMETRIKA d.o.o. Grude**

(naziv i sjedište subjekta upisa)

**Grude , Drinovci - Visoka br. 344**

koju zastupa **Leventić Jerko, direktor**

(prezime i ime)

, u predmetu upisa

u sudski registar **Prijenos udjela, istupanje i pristupanje člana društva, promjena osobe  
ovlaštene za zastupanje, promjena sjedišta društva**

(predmet upisa)

, a na temelju

članka 40. Zakona o postupku za upis pravnih osoba u sudski registar ("Službene novine Federacije BiH", broj 4/2000) ,

dana **13-09-2007** godine, d o n i o j e

**RJEŠENJE**

1.U sudski registar ovog suda, kod subjekta upisa koji je registriran rješenjem broj **UI/00435/03** od

**11-09-2003** godine, upisane su promjene podataka od značaja za pravni promet koje su sadržane u Registarskim

listovima broj **1,2,3,6,7.**

koji se nalaze uz ovo rješenje i čine njegov sastavni dio.

2. Matični registarski broj subjekta upisa: **1-4019**

3. Broj identifikacione oznake: **1**

4. Datum upisa: **13-09-2007**

5. Protiv ovog rješenja može se izjaviti žalba u roku od osam (8) dana od dana prijema ovog rješenja. Žalba se

izjavljuje

**ŽUPANIJSKOM SUDU ŠIROKI BRIJEG**

(naziv i sjedište suda)

a podnosi se preko ovog suda.

6. Broj rješenja: **064-0-Reg-07-000959**

Datum: **13-09-2007**

M.P.



Sudac-sudija

**Jadranka Prskalo**

## REGISTARSKI LIST

### Podaci o firmi, odnosno nazivu, sjedištu i obliku subjekta upisa

Broj i datum rješenja o upisu subjekta upisa u sudski registar	064-0-Reg-07-000959 od: 13-09-2007  matični reg.broj: 1-4019	
<b>1</b>	Firma, odnosno naziv subjekta upisa	GEOMETRIKA d.o.o. Grude
<b>2</b>	Sjedište subjekta upisa	Grude , Drinovci - Visoka br. 344
<b>3</b>	Skrraćena oznaka firme	
<b>4</b>	Oblik subjekta upisa	d.o.o.
<b>5</b>	Predbilježba-predbilješka, zabilježba-zabilješka i ostali upisi	
Do dana 13. 09. 2007.godine Društvo je poslovalo na adresi Grude, Fra Paškala Buconjića b.b.		

<b>6</b>	Datum: <u>13-09-2007</u>	M.P		Sudac-sudija  <b>Jadranka Prskalo</b>
----------	--------------------------	-----	--	--

**REGISTARSKI LIST**  
**Podaci o vlasništvu subjekta upisa**

Obrazac

10


Prilog  
broj

2

Broj i datum rješenja o upisu subjekta upisa u sudski registar	064-0-Reg-07-000959 od: 13-09-2007  matični reg.broj:1-4019
1	Ime i prezime, ili firma i adresa prebivališta ili sjedišta članova subjekta upisa (osnivači subjekta upisa)  1) Jerko Leventić , Split , Dinka Šimunovića br. 2A , R.H. , Put.br:001476023 , pristupa 2) Miljenko Žabčić , Split , Vukovarska 119 , R.H. , JMBG:1001968391216 , istupa
2	Naziv, broj i datum akta o osnivanju subjekta upisa  Ugovor o prijenosu udjela, istupanje i pristupanje člana društva, promjeni osobe ovlaštene za zastupanje i promjena sjedišta društva od 03.07.2007.godine.
3	Ovlašćeni - ovlaštenu zastupnik subjekta upisa kao člana subjekta upisa
4	Datum: 13-09-2007  M.P.  Sudac-sudija Jadranka Prskalo



**REGISTARSKI LIST**  
**Podaci o osnovnom - temeljnom kapitalu,**  
**ulozima, dionicama i udjelima**

Broj i datum rješenja o upisu subjekta upisa u sudski registar		064-0-Reg-07-000959 od: 13-09-2007 matični reg.broj: 1-4019	
1	Visina ugovorenog (upisanog) temeljnog-osnovnog kapitala	2	Iznos uplaćenog temeljnog-osnovnog kapitala
2.000,00 KM		2.000,00 KM	
3	Iznos uloga komanditora u komanditnom društvu	4	Iznos udjela članova društva s ograničenom odgovornošću
		1) Leventić Jerko , 2.000,00 KM , ili 100% u novcu	
5	Klasa, broj i nominalna vrijednost dionica	6	Povećanje i smanjenje temeljnog - osnovnog kapitala
7	Datum: 13-09-2007		
	M.P	 <p align="right">Sudac-sudija  <i>Jadranka Prskalo</i>  <b>Jadranka Prskalo</b></p>	

**REGISTARSKI LIST**  
**Podaci o djelatnosti, odnosno**  
**poslovima subjekta upisa u zemlji**

Obrazac

10

Prilog  
broj

4

Broj i datum rješenja o upisu subjekta  
upisa u sudski registar

U/I-00435/03 od: 11-09-2003 matični reg.broj :1-4019

1 Djelatnost, odnosno poslovi subjekta upisa u zemlji

- 51.620 Trgovina na veliko građevinskim strojevima
- 51.640 Trgovina na veliko uredskim strojevima i opremom
- 51.650 Trgovina na veliko ostalim strojevima za industriju, trgovinu, obrtništvo i plovidbu
- 70.110 Stvaranje novih nekretnina
- 70.120 Kupnja i prodaja vlastitih nekretnina
- 70.200 Iznajmljivanje vlastitih nekretnina
- 70.320 Upravljanje nekretninama, uz naplatu ili po ugovoru
- 72.100 Pružanje savjeta o računalnoj opremi (hardwaru)
- 72.200 Savjetovanje i pribavljanje programske opreme (softwara)
- 72.300 Obrada podataka
- 72.400 Izrada baze podataka
- 74.200 Arhitektonske i inženjerske djelatnosti i tehničko savjetovanje

\* zastupanje stranih osoba,

\* posredovanje i zastupanje u prometu robe i usluga.

2

Datum: 11-09-2003

M.P

Sudac-sudija

Tihomir Jurko

**REGISTARSKI LIST**

**Podaci o vanjskotrgovinskom poslovanju  
subjekta upisa**

Broj i datum rješenja o upisu subjekta upisa u sudski registar	U/I-00435/03 od: 11-09-2003 matični reg.broj :1-4019
--	--

1	Poslovi subjekta upisa u vanjskotrgovinskom poslovanju
---	--

<ul style="list-style-type: none"> <li>- Vanjska trgovina neprehrambenim proizvodima u okviru registrirane djelatnosti,</li> <li>- Zastupanje stranih osoba,</li> <li>- Posredovanje i zastupanje u prometu roba i usluga.</li> </ul>
---

2	Datum: <u>11-09-2003</u> M.P. <span style="float: right;">Sudac-sudija <b>Tihomir Jurko</b></span>
---	--



**REGISTARSKI LIST**

**Podaci o osobi-licu ovlaštenom-ovlašćenom za zastupanje subjekta upisa u pravnom prometu u zemlji**

Prilog broj

6

Broj i datum rješenja o upisu subjekta upisa u sudski registar		064-0-Reg-07-000959 od: 13-09-2007	
		matični reg.broj: 1-4019	
1	Ime i prezime osoba - lica ovlaštenih - ovlašćenih za zastupanje subjekta upisa i adresa prebivališta	Dužnost	Obim ovlaštenja - ovlasti ovlaštenih - ovlašćenih osoba - lica
	Leventić Jerko , Split , Dinka Šimunovića br. 2A RH-JMBG: Put.br:001476023	direktor	bez ograničenja
	Žabčić Miljenko , Split , Vukovarska 119, RH-JMBG: 1001968391216	razrješuje se s dužnosti direktora	-
2	Datum: 13-09-2007	M.P.	Sudac-sudija <i>Jadranka Prskalo</i> Jadranka Prskalo




# REGISTARSKI LIST

Obrazac	10
---------	----

## Podaci o osobama-licima ovlaštenim-ovlašćenim za zastupanje subjekta upisa u vanjskotrgovinskom poslovanju

Prilog broj	7
-------------	---

Broj i datum rješenja o upisu subjekta upisa u sudski registar	064-0-Reg-07-000959 od: 13-09-2007  matični reg.broj:1-4019	
<b>1</b> Ime i prezime osoba - lica ovlaštenih - ovlašćenih za zastupanje subjekta upisa i adresa prebivališta	Dužnost	Obim ovlaštenja - ovlasti ovlaštenih - ovlašćenih osoba - lica
Leventić Jerko , Split , Dinka Šimunovića br. 2A RH -JMBG: Put.br:001476023	direktor	bez ograničenja
Žabčić Miljenko , Split , Vukovarska 119, RH -JMBG: 1001968391216	razrješuje se s dužnosti direktora	-
<b>2</b>	<div style="display: flex; justify-content: space-between; align-items: flex-end;"> <div style="width: 30%;">Datum: <u>13-09-2007</u></div> <div style="width: 20%; text-align: center;">M.P</div> <div style="width: 40%; text-align: right;">  <p style="margin-top: 10px;">Sudac-sudija <b>Jadranka Prskalo</b></p> </div> </div>	



BOSNA I HERCEGOVINA  
FEDERACIJA BOSNE I HERCEGOVINE  
KANTON: ZAPADNO-HERCEGOVAČKI  
Općinski sud u Širokom Brijegu

Općinski sud u Širokom Brijegu, sudac Ivanka Kopilaš, a rješavajući po zahtjevu GEOMETRIKA d.o.o. Grude, u predmetu upisa izdavanje izvoda iz sudskog registra, a na temelju odredbe člana 78. Zakona o registraciji poslovnih subjekata u Federaciji Bosne i Hercegovine ("Službene novine FBiH" br.27/05, 68/05, 43/09, 63/14 i 75/21), dana 06.06.2022. godine izdaje:

### AKTUELNI IZVOD IZ SUDSKOG REGISTRA

U sudskom registru ovog suda upisan je subjekt upisa GEOMETRIKA d.o.o. Grude, sa slijedećim podacima:

---

Matični broj subjekta upisa: 64-01-0044-13 (stari broj 1-4019)

JIB: 4272177610008

Carinski broj:

Firma: GEOMETRIKA d.o.o. Grude

Skraćena oznaka firme: GEOMETRIKA d.o.o. Grude

Sjedište: Drinovci - Visoka br. 344, Drinovci, Grude

---

#### Osnivači subjekta upisa

---

Prezime i ime	Adresa
Leventić Jerko	Drinovci - Visoka br. 344, Grude

---

#### KAPITAL SUBJEKTA UPISA

---

Ugovoreni (upisani) kapital:	2.000,00
Uplaćeni kapital:	2.000,00

---

#### UDIO OSNIVAČA U KAPITALU

---

Osnivač	Ugovoreni kapital	Procenat
Leventić Jerko	2.000,00	100 %

---

**DJELATNOST SUBJEKTA UPISA - u unutrašnjem prometu**

---

Šifra	Naziv
18.12	Ostalo štampanje
18.20	Umnožavanje snimljenih zapisa
26.20	Proizvodnja računara i periferne opreme
26.40	Proizvodnja elektroničkih uređaja za široku potrošnju
33.13	Popravak elektroničke i optičke opreme
35.11	Proizvodnja električne energije
35.12	Prijenos električne energije
35.13	Distribucija električne energije
35.14	Trgovina električnom energijom
41.10	Organizacija izvođenja građevinskih projekata
42.11	Gradnja cesta i autocesta
42.13	Gradnja mostova i tunela
42.21	Gradnja cjevovoda za tečnosti i plinove
42.22	Gradnja vodova za električnu struju i telekomunikacije
42.91	Gradnja hidrograđevinskih objekata
42.99	Gradnja ostalih građevina niskogradnje, d. n.
46.14	Posredovanje u trgovini mašinama, industrijskom opremom, brodovima i avionima
46.19	Posredovanje u trgovini raznovrsnim proizvodima
46.63	Trgovina na veliko mašinama za rudarstvo i građevinarstvo
46.65	Trgovina na veliko kancelarijskim namještajem
46.66	Trgovina na veliko ostalim kancelarijskim mašinama i opremom
46.69	Trgovina na veliko ostalim mašinama i opremom
52.10	Skladištenje robe
52.29	Ostale pomoćne djelatnosti u prevozu
58.19	Ostala izdavačka djelatnost
58.21	Izdavanje računarskih igara
58.29	Izdavanje ostalog softvera
62.01	Računarsko programiranje
62.02	Savjetovanje u vezi s računarima
62.03	Upravljanje računarskom opremom i sistemom
62.09	Ostale uslužne djelatnosti u vezi s informacijskom tehnologijom i računarima
63.11	Obrada podataka, usluge hostinga i djelatnosti u vezi s njima
63.12	Internetski portali
63.99	Ostale informacijske uslužne djelatnosti, d. n.
68.10	Kupovina i prodaja vlastitih nekretnina
68.20	Iznajmljivanje i upravljanje vlastitim nekretninama ili nekretninama uzetim u zakup (leasing)
68.32	Upravljanje nekretninama uz naknadu ili na osnovu ugovora
71.11	Arhitektonske djelatnosti
71.12	Inžinjerske djelatnosti i s njima povezano tehničko savjetovanje
74.20	Fotografske djelatnosti
74.90	Ostale stručne, naučne i tehničke djelatnosti, d. n.
77.22	Iznajmljivanje videokaseta i diskova
77.33	Iznajmljivanje i davanje u zakup (leasing) kancelarijskih mašina i opreme (uključujući računare)
77.39	Iznajmljivanje i davanje u zakup (leasing) ostalih mašina, opreme i materijalnih dobara, d. n.
81.10	Pomoćne djelatnosti upravljanja zgradama

---

**DJELATNOST SUBJEKTA UPISA - u vanjskotrgovinskom prometu**

- vanjska trgovina neprehrambenim proizvodima u okviru registrirane djelatnosti,
- zastupanje stranih osoba,
- posredovanje i zastupanje u prometu roba i usluga,

**LICA OVLAŠTENA ZA ZASTUPANJE SUBJEKTA UPISA**

**U unutrašnjem i vanjskotrgovinskom prometu**

Leventić Jerko, direktor

Bez ograničenja.

Petrović Josip, izvršni direktor

bez ograničenja.



Potpis ovlaštenog lica

Grbešić Zdenka

Broj: 04-30-3-454/16

Sarajevo, 24.03.2016.g.

Temeljem Zakona o premjeru i katastru nekretnina ("Sl. SR BiH", br. 22/84, 12/87, 26/90 i "Sl. R BiH", br. 4/93), Zakona o premjeru i katastru zemljišta („Sl. SR BiH“, broj 14/78), Zakona o katastru komunalnih uređaja („Sl. SR BiH“ broj 21/77), Uputstva o geodetskim radovima koje izvode samostalni geodetski privrednici („Sl. SR BiH broj 21/91) i zahtjeva poduzeća za geodetske poslove "Geometrika" d.o.o. Grude, a uvidom u raspoloživu dokumentaciju izdaje se

**UVJERENJE**  
o  
**izvođenju geodetskih radova koje izvode  
samostalni geodetski privrednici**


Poduzeće za geodetske poslove "Geometrika" d.o.o. Grude, ulica Drinovci Visoka 344, Grude, osposobljeno je za izvođenje geodetskih radova koje izvode samostalni geodetski privrednici, jer ispunjava uvjete glede stručne spreme i posjedovanja odgovarajuće opreme, sukladno Zakonu o premjeru i katastru nekretnina i Uputstvu o geodetskim radovima koje izvode samostalni geodetski privrednici („Sl. SR BiH“, broj 21/91).



DIREKTOR  
  
Željko Obradović, dipl.ing.

Dostaviti:

1. Naslovu
2. a/a




**GEOMETRIKA d.o.o.**

**PODUZEĆE ZA GEODETSKE POSLOVE**

**GRUDE, Drinovci Visoka 344**

**TEL/FAX: +387 36 807 898**

## **TEHNIČKO IZVJEŠĆE**



**GEOMETRIKA d.o.o.**  
PODUZEĆE ZA GEODETSKE POSLOVE  
GRUDE, Drinovci Visoka 344  
TEL/FAX: +387 36 807 898

## TEHNIČKO IZVJEŠĆE

Predmet ovoga tehničkog izvješća je izrada „Elaborata o utvrđivanju granice vodnog dobra povremenog vodotoka „Dragana“ u Ljutom Docu, grad Široki Brijeg“. Elaborat je napravljen u suradnji sa Ministarstvom gospodarstva - Sektor vodnog gospodarstva Županije Zapadnohercegovačke kao naručiteljem radova i tvrtkom Geometrika d.o.o. iz Gruda kao izvođačem radova.


Pri izradi ovoga elaborata uzeti su u obzir trenutno važeći zakoni i pravilnici vezani za izradu elaborata, a koji su važeći na području ŽZH:

- Zakon o vodama Županije Zapadnohercegovačke („Narodne novine“, broj: 12/15);
- Zakon o vodama Federacije Bosne i Hercegovine („Službene novine FBiH“, broj 70/06);
- Odluka o karakterizaciji površinskih i podzemnih voda, referentnim uslovima i parametrima za ocjenu stanja voda i monitoringu voda („Službene novine FBiH“, broj 1/14);
- Pravilnik o načinu određivanja granice vodnog dobra i o postupku utvrđivanja pripadnosti zemljišne čestice javnom vodnom dobru („Službene novine FBiH“, br. 26/09);
- Pravilnik o načinu i uslovima ograničenog prava korištenja javnog vodnog dobra („Službene novine FBiH“ broj 26/09);
- Pravilnik o postupcima i mjerama u slučajevima akcidenta na vodama i obalnom vodnom zemljištu („Službene novine FBiH", broj 71/09)

Pravni temelj za utvrđivanje i definiranje granice vodnog dobra za vodotoke II kategorije koji su u nadležnosti Ministarstva gospodarstva - Sektor vodnog gospodarstva ŽZH je:

- Zakon o vodama Federacije BiH („Službene novine Federacije BiH“ broj 70/06), članci 7 do 12.
- Zakon o vodama Županije Zapadnohercegovačke („Narodne novine“, broj: 12/15)
- Pravilnik o načinu određivanja granice vodnog dobra i o postupku utvrđivanja pripadnosti zemljišne čestice javnom vodnom dobru („Službene novine Federacije BiH“ broj 26/09).

Također za izradu elaborata bila je potrebna baza BPKN-a iz koje su preuzeti podaci o parcelama, te grafički podaci za katastarsku općinu Ljuti Dolac na kojoj je određena granica vodnog dobra.



**GEOMETRIKA d.o.o.**  
**PODUZEĆE ZA GEODETSKE POSLOVE**  
**GRUDE, Drinovci Visoka 344**  
**TEL/FAX: +387 36 807 898**

U prilogu se nalazi popis parcela, sa nazivom parcele, službenom i tehničkom površinom i ostalim tehničkim detaljima o parcelama.

Samoj izradi elaborata prethodili su kontakti sa predstavnicima Ministarstva oko pojedinosti prilikom izrade samog elaborata.

Granica vodnog dobra određena je lomnim točkama koje su sastavni dio ovoga elaborata, također granica vodnog dobra je određena na način da je granica vodnog dobra odmjerena 5 metara od granice predmetnih parcela u katastarskoj općini Ljuti Dolac, a sve na predmetnom vodotoku „Dragana“.


Granica vodnog dobra usklađena je na dijelovima parcela gdje su bila manja odstupanja od propisane udaljenosti od 5 metara. Ako je granica vodnog dobra manjim dijelom ulazila u susjednu parcelu, granica vodnog dobra je usklađena s granicom parcele. Također u slučajevima gdje je granica vodnog dobra pala na veći dio parcele gdje je ostala manja površina između granice vodnog dobra i granice susjedne parcele, vodno dobro je i u ovim slučajevima usklađeno na granicu katastarske parcele.

U trenutku snimanja vodotoka Dragana korito je bilo suho, odnosno nije bilo vode u njemu.

Granica vodnog dobra predmetnog vodotoka prolazi dijelom u kojem nema objekata te granica vodnog dobra u ovome slučaju ne graniči s objektima uplanjenim u službenom planu i ne presjeca ih.

Utvrđivanje granice vodnog dobra za vodotok Dragana urađeno je na dionici od katastarske parcele 4102 i katastarske parcele 4074 u katastarskoj općini Ljuti Dolac, pa nizvodno do katastarske parcele 1236 u istoj katastarskoj općini..

Kompletno predmetno područje vodotoka Dragana snimljeno je dronom Phantom 4 pro, a dobiveni DOF je u prilogu elaborata. Snimanje je rađeno na način da su na terenu obilježene pozicijske točke koje su označene crvenom bojom na vidljivim mjestima i iste su snimane GPS uređajem Topcon HiPer SR. Nakon obilježavanja i snimanja predmetnih točaka, predmetno područje je snimljeno



**GEOMETRIKA d.o.o.**

**PODUZEĆE ZA GEODETSKE POSLOVE**

**GRUDE, Drinovci Visoka 344**

**TEL/FAX: +387 36 807 898**


dronom na način da je snimljeno područje uz vodotok Dragana. Obrada podataka rađena je u softveru AgisSoft.

Grude, 15.07.2022. godine

Izvješće sastavio:

Josip Petrović, dipl.ing.geod.





**GEOMETRIKA d.o.o.**

PODUZEĆE ZA GEODETSKE POSLOVE

GRUDE, Drinovci Visoka 344

TEL/FAX: +387 36 807 898

## **POPIS KOORDINATA LOMNIH TOČAKA GRANICE VODNOG DOBRA**

## POPIS KOORDINATA LOMNIH TOČKA GRANICE VODNOG DOBRA

Br. točke	Y	X	Br. točke	Y	X
1	6477198.55	4796237.56	50	6476899.56	4795940.05
2	6477282.13	4796406.71	51	6476901.46	4795934.51
3	6477325.86	4796490.41	52	6476904.08	4795933.30
4	6477334.77	4796509.57	53	6476908.33	4795929.51
5	6477336.83	4796513.98	54	6476913.59	4795925.55
6	6477323.20	4796520.47	55	6476915.64	4795923.74
7	6477321.17	4796515.90	56	6476917.13	4795921.35
8	6477312.40	4796497.05	57	6476916.99	4795921.13
9	6477268.76	4796413.52	58	6476914.61	4795918.54
10	6477184.93	4796245.02	59	6476910.14	4795914.54
11	6477177.71	4796230.60	60	6476906.01	4795911.41
12	6477174.59	4796224.18	61	6476901.32	4795908.54
13	6477164.23	4796199.58	62	6476896.97	4795906.42
14	6477148.66	4796163.69	63	6476890.74	4795903.76
15	6477130.40	4796132.67	64	6476886.26	4795902.02
16	6477117.77	4796111.22	65	6476882.04	4795900.96
17	6477115.75	4796108.84	66	6476879.16	4795900.28
18	6477112.25	4796106.68	67	6476876.38	4795899.95
19	6477092.50	4796097.02	68	6476863.75	4795895.62
20	6477078.83	4796090.79	69	6476855.65	4795894.30
21	6477064.75	4796084.20	70	6476836.55	4795886.87
22	6477022.71	4796067.24	71	6476826.42	4795879.92
23	6476991.67	4796053.96	72	6476819.12	4795875.78
24	6476963.53	4796041.92	73	6476813.33	4795871.90
25	6476959.58	4796039.78	74	6476808.90	4795868.14
26	6476955.86	4796036.48	75	6476807.42	4795867.60
27	6476953.64	4796033.73	76	6476804.75	4795867.07
28	6476951.02	4796030.44	77	6476803.30	4795867.04
29	6476948.66	4796026.64	78	6476799.27	4795868.09
30	6476941.62	4796015.32	79	6476788.43	4795854.33
31	6476941.85	4796006.41	80	6476781.53	4795844.11
32	6476941.43	4796000.27	81	6476782.18	4795838.19
33	6476940.55	4795995.42	82	6476781.29	4795836.76
34	6476939.72	4795993.30	83	6476774.69	4795833.17
35	6476938.03	4795990.56	84	6476767.58	4795827.97
36	6476936.17	4795988.89	85	6476763.30	4795820.41
37	6476934.83	4795988.18	86	6476760.86	4795812.27
38	6476933.18	4795987.95	87	6476756.34	4795803.96
39	6476927.64	4795987.90	88	6476750.13	4795793.93
40	6476923.47	4795988.26	89	6476748.05	4795790.81
41	6476918.86	4795989.21	90	6476745.33	4795787.30
42	6476912.83	4795990.97	91	6476742.44	4795783.84
43	6476896.43	4795989.39	92	6476738.68	4795779.95
44	6476889.88	4795982.23	93	6476729.85	4795768.15
45	6476888.19	4795974.47	94	6476733.05	4795765.48
46	6476887.80	4795968.54	95	6476728.75	4795758.80
47	6476888.39	4795965.07	96	6476725.45	4795754.78
48	6476891.70	4795958.18	97	6476721.65	4795749.95
49	6476896.36	4795948.00	98	6476717.73	4795745.86

## POPIS KOORDINATA LOMNIH TOČKA GRANICE VODNOG DOBRA

Br. točke	Y	X	Br. točke	Y	X
99	6476713.48	4795741.87	148	6476506.26	4795545.33
100	6476700.45	4795733.63	149	6476504.47	4795543.41
101	6476690.55	4795725.59	150	6476500.23	4795540.14
102	6476686.37	4795720.68	151	6476494.34	4795535.76
103	6476680.67	4795710.46	152	6476488.81	4795531.32
104	6476676.84	4795703.27	153	6476484.18	4795527.94
105	6476669.39	4795685.33	154	6476480.87	4795525.72
106	6476666.91	4795681.69	155	6476477.26	4795523.63
107	6476661.34	4795676.37	156	6476471.96	4795520.86
108	6476658.98	4795672.58	157	6476467.43	4795518.48
109	6476652.98	4795666.96	158	6476463.72	4795515.52
110	6476646.15	4795662.59	159	6476461.06	4795512.43
111	6476642.89	4795657.27	160	6476458.61	4795509.39
112	6476634.93	4795653.02	161	6476457.03	4795507.25
113	6476633.63	4795649.01	162	6476454.92	4795505.54
114	6476631.14	4795643.19	163	6476451.97	4795503.70
115	6476628.36	4795638.96	164	6476445.19	4795494.43
116	6476618.83	4795628.57	165	6476441.09	4795494.63
117	6476610.32	4795617.99	166	6476429.32	4795495.12
118	6476607.87	4795616.09	167	6476416.59	4795493.13
119	6476604.13	4795613.85	168	6476401.03	4795493.17
120	6476601.56	4795612.05	169	6476387.32	4795493.85
121	6476597.74	4795610.74	170	6476375.51	4795504.48
122	6476591.27	4795609.09	171	6476369.97	4795503.82
123	6476589.88	4795608.38	172	6476366.37	4795503.49
124	6476582.92	4795604.79	173	6476360.49	4795503.25
125	6476573.08	4795596.06	174	6476351.63	4795503.39
126	6476571.41	4795593.50	175	6476348.33	4795499.41
127	6476565.87	4795584.41	176	6476344.19	4795495.00
128	6476559.16	4795578.30	177	6476339.65	4795490.77
129	6476559.06	4795569.89	178	6476334.53	4795486.18
130	6476558.61	4795569.37	179	6476331.69	4795482.78
131	6476555.99	4795567.18	180	6476329.80	4795480.69
132	6476554.87	4795566.36	181	6476324.72	4795476.67
133	6476552.34	4795564.53	182	6476317.95	4795472.49
134	6476551.50	4795564.18	183	6476311.34	4795468.87
135	6476550.02	4795564.19	184	6476307.28	4795467.12
136	6476545.44	4795565.24	185	6476299.48	4795461.96
137	6476539.76	4795565.50	186	6476292.11	4795456.68
138	6476537.07	4795565.58	187	6476287.52	4795452.94
139	6476531.20	4795566.82	188	6476277.57	4795445.44
140	6476525.17	4795564.20	189	6476269.57	4795438.94
141	6476520.94	4795561.31	190	6476265.79	4795435.72
142	6476518.61	4795560.11	191	6476260.55	4795431.84
143	6476515.79	4795558.64	192	6476254.88	4795426.81
144	6476512.45	4795556.27	193	6476250.34	4795422.64
145	6476509.88	4795553.21	194	6476245.95	4795418.56
146	6476508.15	4795550.32	195	6476244.42	4795417.53
147	6476506.72	4795546.56	196	6476235.84	4795411.70

## POPIS KOORDINATA LOMNIH TOČAKA GRANICE VODNOG DOBRA

Br. točke	Y	X	Br. točke	Y	X
197	6476226.86	4795391.71	246	6475993.64	4795234.26
198	6476224.93	4795385.61	247	6475991.19	4795231.69
199	6476224.52	4795383.17	248	6475986.21	4795231.26
200	6476222.11	4795378.29	249	6475978.74	4795231.60
201	6476219.01	4795374.11	250	6475971.26	4795228.92
202	6476214.14	4795368.66	251	6475963.20	4795226.30
203	6476209.03	4795363.86	252	6475959.50	4795224.63
204	6476206.22	4795361.82	253	6475958.09	4795225.77
205	6476201.10	4795359.39	254	6475954.15	4795228.22
206	6476196.11	4795356.92	255	6475947.92	4795231.90
207	6476191.42	4795354.58	256	6475934.41	4795239.32
208	6476183.35	4795349.96	257	6475925.90	4795244.15
209	6476178.83	4795345.61	258	6475918.99	4795248.08
210	6476171.64	4795339.06	259	6475916.15	4795250.42
211	6476164.44	4795332.50	260	6475915.09	4795251.80
212	6476161.12	4795329.54	261	6475914.68	4795252.38
213	6476157.79	4795326.57	262	6475913.83	4795254.53
214	6476147.79	4795318.07	263	6475911.89	4795259.94
215	6476139.93	4795311.32	264	6475908.23	4795266.55
216	6476132.07	4795304.57	265	6475902.94	4795273.28
217	6476125.64	4795299.00	266	6475897.70	4795279.09
218	6476119.21	4795293.43	267	6475891.73	4795282.34
219	6476116.86	4795286.48	268	6475885.78	4795284.85
220	6476114.77	4795284.70	269	6475881.41	4795286.59
221	6476113.78	4795284.16	270	6475880.29	4795287.38
222	6476110.56	4795283.24	271	6475879.00	4795288.92
223	6476107.02	4795282.22	272	6475877.39	4795291.22
224	6476100.26	4795280.00	273	6475875.48	4795294.79
225	6476091.80	4795277.95	274	6475873.61	4795298.67
226	6476080.43	4795274.45	275	6475871.99	4795300.51
227	6476077.17	4795270.92	276	6475868.86	4795303.48
228	6476073.68	4795267.24	277	6475864.42	4795307.02
229	6476068.76	4795261.62	278	6475859.81	4795309.66
230	6476064.29	4795258.48	279	6475854.90	4795312.54
231	6476058.90	4795255.73	280	6475852.68	4795314.29
232	6476053.60	4795253.54	281	6475849.49	4795316.43
233	6476050.18	4795252.79	282	6475845.91	4795319.24
234	6476047.20	4795251.23	283	6475843.03	4795321.73
235	6476039.03	4795246.05	284	6475839.98	4795323.64
236	6476036.82	4795244.59	285	6475836.34	4795325.15
237	6476035.50	4795243.74	286	6475832.80	4795325.83
238	6476033.56	4795243.32	287	6475830.90	4795326.40
239	6476031.18	4795243.17	288	6475829.18	4795327.24
240	6476022.74	4795243.68	289	6475827.87	4795328.38
241	6476015.96	4795242.72	290	6475826.66	4795330.09
242	6476012.87	4795240.57	291	6475825.12	4795332.97
243	6476010.62	4795239.23	292	6475822.70	4795336.18
244	6476009.90	4795239.38	293	6475819.55	4795339.27
245	6476000.70	4795244.11	294	6475815.09	4795341.83

## POPIS KOORDINATA LOMNIH TOČKA GRANICE VODNOG DOBRA

Br. točke	Y	X	Br. točke	Y	X
295	6475809.89	4795344.16	344	6475616.19	4795439.73
296	6475804.38	4795346.04	345	6475613.78	4795443.05
297	6475799.95	4795347.33	346	6475610.63	4795446.66
298	6475791.05	4795350.40	347	6475608.54	4795449.72
299	6475785.64	4795352.75	348	6475607.36	4795451.77
300	6475784.45	4795353.47	349	6475606.80	4795453.69
301	6475783.33	4795354.47	350	6475604.70	4795461.08
302	6475781.73	4795356.58	351	6475600.97	4795470.12
303	6475778.61	4795361.18	352	6475596.86	4795475.49
304	6475775.61	4795365.96	353	6475592.02	4795483.49
305	6475772.15	4795370.13	354	6475587.81	4795492.27
306	6475768.72	4795373.79	355	6475585.19	4795498.97
307	6475765.15	4795376.54	356	6475582.49	4795504.43
308	6475763.45	4795377.63	357	6475579.35	4795509.00
309	6475761.93	4795379.18	358	6475576.29	4795512.84
310	6475758.38	4795383.07	359	6475576.20	4795518.09
311	6475756.32	4795385.82	360	6475574.55	4795521.04
312	6475753.96	4795389.86	361	6475569.69	4795524.43
313	6475752.65	4795393.01	362	6475566.79	4795526.37
314	6475750.77	4795395.79	363	6475563.75	4795527.80
315	6475747.25	4795399.43	364	6475560.10	4795529.22
316	6475744.09	4795401.71	365	6475558.16	4795530.20
317	6475738.16	4795405.02	366	6475556.10	4795531.84
318	6475732.38	4795407.46	367	6475552.74	4795535.09
319	6475729.34	4795407.74	368	6475548.53	4795539.84
320	6475726.65	4795407.85	369	6475545.49	4795542.85
321	6475720.49	4795407.60	370	6475541.48	4795546.29
322	6475713.93	4795407.85	371	6475538.01	4795548.83
323	6475702.11	4795407.80	372	6475534.88	4795550.45
324	6475696.45	4795408.08	373	6475533.20	4795551.30
325	6475697.32	4795416.69	374	6475531.06	4795553.18
326	6475682.60	4795413.40	375	6475529.00	4795555.41
327	6475676.56	4795412.28	376	6475528.00	4795558.23
328	6475673.58	4795409.81	377	6475523.84	4795560.87
329	6475669.81	4795407.34	378	6475520.23	4795563.00
330	6475663.75	4795404.60	379	6475515.97	4795564.44
331	6475657.34	4795401.61	380	6475511.17	4795565.63
332	6475647.10	4795397.75	381	6475503.49	4795567.41
333	6475647.01	4795397.90	382	6475496.63	4795569.19
334	6475644.91	4795400.55	383	6475493.55	4795570.24
335	6475642.36	4795403.72	384	6475488.34	4795572.36
336	6475638.73	4795408.62	385	6475485.02	4795573.01
337	6475634.69	4795413.68	386	6475482.63	4795572.71
338	6475631.24	4795418.51	387	6475479.71	4795572.35
339	6475628.44	4795422.29	388	6475476.81	4795572.31
340	6475625.84	4795425.30	389	6475474.51	4795572.96
341	6475621.60	4795429.42	390	6475472.79	4795573.73
342	6475620.83	4795430.56	391	6475470.41	4795575.20
343	6475619.25	4795433.55	392	6475467.37	4795577.80

## POPIS KOORDINATA LOMNIH TOČKA GRANICE VODNOG DOBRA

Br. točke	Y	X	Br. točke	Y	X
393	6475463.95	4795580.21	442	6475519.40	4795544.56
394	6475460.30	4795581.88	443	6475521.03	4795541.75
395	6475456.34	4795583.12	444	6475523.25	4795538.81
396	6475452.06	4795584.16	445	6475525.79	4795537.00
397	6475450.53	4795584.90	446	6475528.60	4795535.79
398	6475449.08	4795586.05	447	6475529.24	4795535.37
399	6475445.22	4795589.78	448	6475530.36	4795534.29
400	6475439.06	4795595.49	449	6475532.79	4795531.91
401	6475434.69	4795598.75	450	6475535.52	4795528.96
402	6475430.37	4795600.51	451	6475539.17	4795524.67
403	6475418.15	4795606.29	452	6475543.62	4795519.68
404	6475413.27	4795597.61	453	6475546.73	4795516.71
405	6475417.88	4795593.90	454	6475550.12	4795514.22
406	6475419.28	4795592.45	455	6475554.11	4795512.31
407	6475421.45	4795589.99	456	6475557.82	4795510.76
408	6475423.37	4795588.42	457	6475560.71	4795509.72
409	6475425.77	4795587.01	458	6475562.20	4795509.08
410	6475427.50	4795586.13	459	6475562.29	4795508.95
411	6475428.77	4795583.95	460	6475563.09	4795507.24
412	6475430.89	4795580.47	461	6475564.07	4795504.99
413	6475433.43	4795577.81	462	6475567.24	4795500.49
414	6475436.58	4795574.86	463	6475569.86	4795495.64
415	6475439.84	4795572.12	464	6475572.25	4795490.00
416	6475442.16	4795570.62	465	6475574.00	4795484.64
417	6475445.13	4795568.94	466	6475575.77	4795480.36
418	6475447.68	4795567.78	467	6475579.93	4795472.55
419	6475451.49	4795566.04	468	6475583.28	4795465.83
420	6475455.16	4795564.61	469	6475586.63	4795459.87
421	6475457.46	4795563.55	470	6475588.79	4795455.63
422	6475459.51	4795562.31	471	6475590.78	4795451.85
423	6475461.92	4795560.57	472	6475591.86	4795449.51
424	6475462.63	4795559.89	473	6475593.64	4795444.92
425	6475462.94	4795559.41	474	6475595.33	4795440.58
426	6475463.00	4795559.23	475	6475596.75	4795437.82
427	6475463.59	4795549.56	476	6475599.36	4795435.87
428	6475473.80	4795554.67	477	6475601.59	4795434.97
429	6475477.34	4795556.13	478	6475603.36	4795433.56
430	6475479.25	4795556.55	479	6475604.07	4795432.35
431	6475481.43	4795556.49	480	6475604.40	4795431.32
432	6475489.86	4795555.45	481	6475604.40	4795426.51
433	6475496.23	4795554.75	482	6475606.76	4795424.07
434	6475500.96	4795554.18	483	6475606.91	4795423.91
435	6475504.58	4795553.66	484	6475606.60	4795423.73
436	6475508.03	4795552.86	485	6475602.86	4795422.50
437	6475511.00	4795551.78	486	6475596.31	4795421.27
438	6475513.78	4795550.48	487	6475589.47	4795419.36
439	6475516.06	4795549.05	488	6475584.70	4795417.15
440	6475517.54	4795547.82	489	6475578.41	4795415.03
441	6475518.12	4795547.10	490	6475577.34	4795408.60

## POPIS KOORDINATA LOMNIH TOČAKA GRANICE VODNOG DOBRA

Br. točke	Y	X	Br. točke	Y	X
491	6475573.48	4795404.09	540	6475392.12	4795327.49
492	6475572.65	4795400.23	541	6475397.72	4795327.30
493	6475573.53	4795397.12	542	6475401.22	4795328.01
494	6475561.95	4795401.58	543	6475405.08	4795329.21
495	6475559.03	4795398.79	544	6475408.83	4795330.37
496	6475546.60	4795393.00	545	6475413.13	4795332.16
497	6475537.34	4795389.45	546	6475416.03	4795333.56
498	6475531.49	4795387.26	547	6475418.90	4795335.10
499	6475522.42	4795383.48	548	6475420.54	4795335.66
500	6475514.26	4795380.67	549	6475422.24	4795335.82
501	6475506.95	4795378.12	550	6475426.83	4795336.19
502	6475498.71	4795375.82	551	6475429.44	4795336.89
503	6475489.19	4795373.20	552	6475431.55	4795337.66
504	6475485.19	4795372.62	553	6475434.08	4795339.46
505	6475479.43	4795371.27	554	6475436.24	4795341.02
506	6475472.35	4795368.54	555	6475437.77	4795341.70
507	6475468.87	4795367.28	556	6475442.76	4795343.60
508	6475462.82	4795365.48	557	6475446.25	4795344.73
509	6475453.55	4795363.07	558	6475451.39	4795346.15
510	6475446.74	4795360.92	559	6475456.46	4795347.78
511	6475438.30	4795358.04	560	6475463.40	4795349.84
512	6475433.58	4795356.01	561	6475469.99	4795352.14
513	6475430.35	4795354.13	562	6475473.93	4795353.75
514	6475425.89	4795351.87	563	6475476.44	4795354.29
515	6475423.50	4795351.02	564	6475478.57	4795354.92
516	6475420.84	4795350.69	565	6475479.86	4795355.25
517	6475418.46	4795350.06	566	6475483.09	4795355.94
518	6475414.49	4795348.71	567	6475486.44	4795356.72
519	6475410.31	4795346.94	568	6475490.40	4795357.55
520	6475407.00	4795345.95	569	6475495.20	4795358.74
521	6475402.69	4795344.86	570	6475498.52	4795359.79
522	6475397.99	4795343.22	571	6475503.02	4795361.60
523	6475395.79	4795342.91	572	6475505.12	4795362.14
524	6475392.93	4795343.03	573	6475508.23	4795362.72
525	6475382.97	4795343.00	574	6475511.80	4795363.31
526	6475378.28	4795342.40	575	6475516.53	4795364.38
527	6475374.72	4795342.40	576	6475521.40	4795365.45
528	6475372.11	4795342.52	577	6475524.12	4795366.47
529	6475365.36	4795343.24	578	6475526.41	4795367.30
530	6475358.85	4795343.05	579	6475528.53	4795367.68
531	6475338.21	4795341.89	580	6475530.43	4795368.22
532	6475354.38	4795332.07	581	6475535.84	4795369.52
533	6475358.06	4795330.92	582	6475540.06	4795370.89
534	6475361.32	4795330.32	583	6475543.17	4795372.14
535	6475366.11	4795330.12	584	6475547.16	4795373.93
536	6475370.36	4795329.45	585	6475549.79	4795375.54
537	6475375.45	4795329.31	586	6475551.93	4795377.14
538	6475380.75	4795328.70	587	6475554.12	4795378.33
539	6475386.01	4795327.89	588	6475555.65	4795378.78

## POPIS KOORDINATA LOMNIH TOČAKA GRANICE VODNOG DOBRA

Br. točke	Y	X	Br. točke	Y	X
589	6475560.63	4795379.22	638	6475677.84	4795391.95
590	6475563.29	4795379.77	639	6475681.02	4795389.23
591	6475565.03	4795380.71	640	6475683.40	4795387.83
592	6475568.48	4795382.93	641	6475686.43	4795387.51
593	6475570.26	4795383.95	642	6475691.03	4795387.29
594	6475571.69	4795384.37	643	6475708.00	4795378.47
595	6475571.83	4795384.38	644	6475723.40	4795380.40
596	6475575.53	4795382.03	645	6475733.85	4795374.35
597	6475577.79	4795380.84	646	6475734.65	4795374.55
598	6475581.26	4795380.43	647	6475737.11	4795374.61
599	6475584.45	4795381.42	648	6475740.06	4795373.50
600	6475587.02	4795383.65	649	6475740.76	4795373.04
601	6475588.86	4795386.58	650	6475746.54	4795364.06
602	6475588.86	4795391.38	651	6475748.98	4795363.32
603	6475588.13	4795394.86	652	6475759.03	4795356.34
604	6475586.90	4795398.08	653	6475759.88	4795355.49
605	6475586.53	4795398.85	654	6475763.75	4795350.18
606	6475586.53	4795398.87	655	6475767.40	4795344.83
607	6475586.83	4795399.47	656	6475771.10	4795341.12
608	6475587.52	4795400.27	657	6475774.98	4795337.69
609	6475588.67	4795401.66	658	6475778.67	4795336.01
610	6475590.35	4795403.59	659	6475784.37	4795333.44
611	6475591.45	4795405.67	660	6475789.21	4795330.89
612	6475593.00	4795407.10	661	6475804.59	4795321.12
613	6475593.57	4795407.42	662	6475812.42	4795316.11
614	6475595.16	4795407.74	663	6475816.18	4795312.77
615	6475599.68	4795407.80	664	6475819.63	4795309.88
616	6475605.89	4795407.25	665	6475822.54	4795308.22
617	6475611.80	4795406.88	666	6475826.63	4795307.16
618	6475615.41	4795407.39	667	6475833.16	4795306.67
619	6475617.14	4795408.43	668	6475835.65	4795306.57
620	6475619.13	4795409.67	669	6475836.34	4795306.46
621	6475619.26	4795409.73	670	6475837.20	4795305.74
622	6475621.15	4795407.51	671	6475838.94	4795304.14
623	6475623.44	4795404.66	672	6475842.05	4795299.99
624	6475626.29	4795400.44	673	6475845.37	4795296.52
625	6475629.22	4795395.90	674	6475849.03	4795293.65
626	6475630.91	4795392.81	675	6475853.20	4795289.83
627	6475632.68	4795390.69	676	6475856.71	4795286.42
628	6475637.77	4795380.92	677	6475859.42	4795284.31
629	6475640.25	4795381.25	678	6475860.55	4795283.23
630	6475654.77	4795384.13	679	6475861.73	4795281.47
631	6475660.55	4795386.51	680	6475864.24	4795277.23
632	6475664.79	4795389.01	681	6475866.73	4795274.82
633	6475669.31	4795392.64	682	6475869.43	4795272.86
634	6475669.94	4795393.04	683	6475874.16	4795271.30
635	6475672.85	4795394.95	684	6475876.35	4795270.37
636	6475675.34	4795396.38	685	6475884.26	4795262.57
637	6475675.94	4795395.25	686	6475886.74	4795260.40



## POPIS KOORDINATA LOMNIH TOČKA GRANICE VODNOG DOBRA

Br. točke	Y	X	Br. točke	Y	X
687	6475884.38	4795258.12	736	6476013.03	4795223.02
688	6475880.87	4795254.70	737	6476016.68	4795221.24
689	6475877.49	4795251.70	738	6476019.04	4795219.60
690	6475877.97	4795251.51	739	6476020.64	4795215.24
691	6475888.70	4795247.38	740	6476022.83	4795213.38
692	6475890.24	4795246.84	741	6476022.83	4795213.37
693	6475891.66	4795245.90	742	6476022.84	4795212.82
694	6475893.65	4795244.19	743	6476022.30	4795210.76
695	6475895.73	4795241.40	744	6476020.90	4795206.41
696	6475897.26	4795239.37	745	6476019.25	4795202.67
697	6475898.29	4795238.10	746	6476017.41	4795198.97
698	6475898.96	4795237.29	747	6476015.03	4795195.68
699	6475899.86	4795235.49	748	6476011.80	4795192.22
700	6475900.25	4795233.84	749	6476007.58	4795187.74
701	6475900.50	4795230.88	750	6476004.85	4795184.15
702	6475899.76	4795224.63	751	6476001.74	4795178.91
703	6475906.82	4795224.78	752	6475997.41	4795172.07
704	6475907.60	4795224.84	753	6475995.10	4795169.35
705	6475909.31	4795224.50	754	6475989.01	4795158.89
706	6475912.36	4795223.51	755	6475984.49	4795150.62
707	6475915.64	4795221.76	756	6475979.33	4795141.99
708	6475921.74	4795220.02	757	6475969.40	4795123.99
709	6475925.50	4795218.80	758	6475959.58	4795102.30
710	6475930.40	4795214.69	759	6475952.43	4795090.77
711	6475938.32	4795214.19	760	6475949.36	4795086.70
712	6475944.39	4795214.44	761	6475946.68	4795080.60
713	6475944.73	4795214.39	762	6475947.08	4795074.36
714	6475945.77	4795213.92	763	6475946.95	4795074.11
715	6475948.91	4795211.19	764	6475944.84	4795074.79
716	6475951.48	4795209.48	765	6475937.37	4795077.30
717	6475954.65	4795207.64	766	6475930.89	4795079.52
718	6475958.23	4795207.44	767	6475930.51	4795079.85
719	6475961.48	4795207.35	768	6475929.67	4795081.01
720	6475965.16	4795208.17	769	6475924.55	4795091.96
721	6475967.69	4795209.36	770	6475915.40	4795077.10
722	6475969.86	4795210.79	771	6475911.83	4795071.19
723	6475972.85	4795212.98	772	6475911.65	4795071.11
724	6475973.55	4795213.39	773	6475906.75	4795069.86
725	6475975.38	4795213.37	774	6475904.85	4795064.21
726	6475980.15	4795213.26	775	6475901.14	4795056.25
727	6475984.50	4795213.56	776	6475910.86	4795050.78
728	6475989.70	4795214.40	777	6475915.32	4795059.14
729	6475995.66	4795215.37	778	6475918.97	4795060.58
730	6476000.49	4795216.68	779	6475926.60	4795060.81
731	6476006.10	4795218.24	780	6475933.54	4795058.53
732	6476007.78	4795220.71	781	6475935.37	4795057.92
733	6476008.34	4795221.29	782	6475944.39	4795054.21
734	6476009.45	4795222.02	783	6475953.13	4795052.28
735	6476011.23	4795222.72	784	6475954.94	4795052.67

## POPIS KOORDINATA LOMNIH TOČKA GRANICE VODNOG DOBRA

Br. točke	Y	X	Br. točke	Y	X
785	6475965.53	4795057.24	834	6476089.58	4795255.61
786	6475966.59	4795065.10	835	6476093.01	4795257.11
787	6475965.90	4795066.71	836	6476103.61	4795261.77
788	6475967.42	4795070.60	837	6476107.67	4795262.88
789	6475967.94	4795074.16	838	6476110.55	4795262.88
790	6475967.98	4795077.21	839	6476115.52	4795262.11
791	6475975.03	4795085.03	840	6476121.46	4795261.42
792	6475980.55	4795091.47	841	6476124.67	4795262.31
793	6475983.63	4795095.79	842	6476129.63	4795264.79
794	6475986.71	4795100.51	843	6476134.48	4795267.99
795	6475987.94	4795104.79	844	6476137.95	4795282.91
796	6475990.36	4795112.06	845	6476142.29	4795285.54
797	6475993.50	4795119.94	846	6476151.90	4795293.55
798	6475995.60	4795125.67	847	6476159.70	4795300.15
799	6476001.13	4795134.02	848	6476163.49	4795303.43
800	6476005.64	4795141.73	849	6476172.65	4795312.00
801	6476008.17	4795146.12	850	6476174.46	4795313.25
802	6476010.72	4795150.52	851	6476176.98	4795315.58
803	6476014.88	4795155.07	852	6476178.12	4795316.76
804	6476016.31	4795158.02	853	6476180.00	4795317.72
805	6476018.13	4795160.52	854	6476183.79	4795319.27
806	6476020.59	4795166.30	855	6476188.67	4795321.27
807	6476022.21	4795169.55	856	6476192.36	4795323.22
808	6476023.81	4795172.10	857	6476195.19	4795325.01
809	6476026.04	4795175.01	858	6476198.58	4795327.68
810	6476028.10	4795178.98	859	6476200.44	4795329.86
811	6476030.00	4795182.76	860	6476205.59	4795332.82
812	6476031.69	4795185.95	861	6476212.58	4795336.97
813	6476032.66	4795187.51	862	6476218.57	4795341.01
814	6476036.14	4795191.67	863	6476223.13	4795344.34
815	6476038.85	4795195.39	864	6476229.75	4795349.74
816	6476040.52	4795198.53	865	6476234.43	4795354.18
817	6476042.00	4795203.06	866	6476238.97	4795359.27
818	6476042.20	4795206.48	867	6476241.74	4795363.46
819	6476042.25	4795210.55	868	6476244.83	4795368.69
820	6476042.01	4795213.96	869	6476247.29	4795374.13
821	6476042.19	4795217.87	870	6476252.17	4795385.23
822	6476042.58	4795221.57	871	6476255.40	4795392.27
823	6476044.36	4795223.40	872	6476258.04	4795396.42
824	6476046.99	4795227.38	873	6476259.84	4795398.94
825	6476048.65	4795228.07	874	6476267.08	4795404.94
826	6476051.35	4795229.16	875	6476284.86	4795417.95
827	6476055.46	4795228.80	876	6476294.47	4795424.30
828	6476064.46	4795233.26	877	6476301.11	4795431.77
829	6476072.71	4795237.09	878	6476307.51	4795437.48
830	6476077.26	4795239.91	879	6476314.73	4795442.33
831	6476081.60	4795243.39	880	6476320.75	4795447.54
832	6476082.79	4795247.40	881	6476321.83	4795448.23
833	6476085.44	4795250.90	882	6476334.09	4795456.22

## POPIS KOORDINATA LOMNIH TOČKA GRANICE VODNOG DOBRA


Br. točke	Y	X	Br. točke	Y	X
883	6476348.71	4795466.27	932	6476572.40	4795556.00
884	6476356.19	4795475.23	933	6476580.65	4795565.50
885	6476362.34	4795481.77	934	6476587.19	4795572.06
886	6476363.36	4795482.15	935	6476594.07	4795577.87
887	6476364.79	4795482.40	936	6476602.33	4795585.67
888	6476369.17	4795480.81	937	6476604.00	4795587.11
889	6476372.41	4795478.33	938	6476606.39	4795588.94
890	6476376.52	4795474.25	939	6476608.94	4795590.89
891	6476378.92	4795469.90	940	6476611.35	4795592.45
892	6476388.75	4795472.86	941	6476614.95	4795593.80
893	6476393.24	4795473.83	942	6476616.20	4795594.85
894	6476402.47	4795474.40	943	6476618.65	4795597.35
895	6476408.81	4795474.45	944	6476622.37	4795600.40
896	6476421.48	4795477.23	945	6476629.78	4795606.22
897	6476429.45	4795477.67	946	6476632.78	4795608.44
898	6476432.91	4795475.61	947	6476637.58	4795611.53
899	6476434.83	4795473.43	948	6476644.06	4795618.06
900	6476438.14	4795469.08	949	6476651.11	4795625.94
901	6476447.60	4795472.62	950	6476653.10	4795628.76
902	6476449.78	4795473.81	951	6476656.44	4795632.89
903	6476460.68	4795480.71	952	6476660.85	4795638.20
904	6476470.21	4795485.29	953	6476666.30	4795640.17
905	6476469.28	4795489.67	954	6476669.94	4795645.84
906	6476469.34	4795490.04	955	6476673.45	4795651.85
907	6476470.56	4795492.93	956	6476677.05	4795658.36
908	6476472.75	4795496.66	957	6476678.71	4795661.37
909	6476473.70	4795498.32	958	6476680.38	4795663.90
910	6476476.60	4795500.61	959	6476684.28	4795669.37
911	6476483.09	4795504.28	960	6476686.09	4795672.04
912	6476496.04	4795511.05	961	6476688.50	4795676.55
913	6476498.06	4795514.32	962	6476689.85	4795680.24
914	6476498.06	4795514.32	963	6476691.15	4795684.22
915	6476504.71	4795519.22	964	6476692.16	4795687.31
916	6476509.07	4795522.37	965	6476693.48	4795690.14
917	6476512.72	4795526.29	966	6476695.61	4795694.14
918	6476517.56	4795530.69	967	6476697.58	4795697.64
919	6476525.43	4795537.78	968	6476700.10	4795701.74
920	6476526.93	4795541.63	969	6476701.32	4795703.61
921	6476528.35	4795543.40	970	6476703.41	4795706.42
922	6476530.91	4795544.64	971	6476705.20	4795708.43
923	6476535.80	4795546.68	972	6476707.10	4795710.35
924	6476538.53	4795547.65	973	6476709.70	4795712.75
925	6476541.69	4795548.21	974	6476711.86	4795714.56
926	6476542.75	4795548.12	975	6476714.88	4795716.76
927	6476544.94	4795547.31	976	6476717.19	4795718.34
928	6476549.42	4795545.04	977	6476722.16	4795721.87
929	6476553.79	4795547.73	978	6476726.96	4795725.79
930	6476559.61	4795550.85	979	6476737.27	4795735.47
931	6476569.55	4795554.40	980	6476741.38	4795740.19

## POPIS KOORDINATA LOMNIH TOČAKA GRANICE VODNOG DOBRA

Br. točke	Y	X	Br. točke	Y	X
981	6476746.58	4795748.09	1030	6476902.41	4795883.66
982	6476752.63	4795758.45	1031	6476904.97	4795884.61
983	6476758.26	4795766.79	1032	6476909.08	4795887.18
984	6476759.43	4795768.71	1033	6476912.66	4795889.50
985	6476760.65	4795771.09	1034	6476915.86	4795891.40
986	6476762.86	4795776.03	1035	6476919.23	4795892.97
987	6476763.92	4795778.37	1036	6476922.25	4795894.14
988	6476765.58	4795780.48	1037	6476927.98	4795896.72
989	6476768.22	4795783.05	1038	6476931.92	4795898.88
990	6476773.73	4795787.61	1039	6476935.26	4795901.06
991	6476776.17	4795790.41	1040	6476939.02	4795904.38
992	6476778.33	4795794.06	1041	6476942.69	4795908.04
993	6476780.51	4795798.72	1042	6476946.21	4795912.22
994	6476782.66	4795803.16	1043	6476949.07	4795916.55
995	6476785.35	4795807.30	1044	6476950.66	4795920.30
996	6476788.55	4795812.07	1045	6476951.63	4795924.25
997	6476793.64	4795818.79	1046	6476951.63	4795927.93
998	6476797.51	4795823.43	1047	6476950.91	4795931.12
999	6476799.32	4795826.75	1048	6476948.52	4795935.25
1000	6476801.40	4795830.98	1049	6476945.50	4795938.49
1001	6476802.78	4795833.30	1050	6476941.70	4795941.48
1002	6476803.91	4795834.40	1051	6476937.56	4795944.12
1003	6476805.98	4795835.87	1052	6476931.92	4795946.99
1004	6476808.60	4795837.17	1053	6476921.74	4795951.21
1005	6476812.93	4795838.44	1054	6476916.65	4795952.64
1006	6476816.34	4795839.25	1055	6476912.37	4795954.33
1007	6476821.86	4795840.17	1056	6476911.02	4795957.15
1008	6476827.11	4795841.34	1057	6476908.94	4795961.92
1009	6476832.28	4795842.72	1058	6476907.44	4795965.71
1010	6476835.53	4795844.14	1059	6476906.76	4795968.70
1011	6476837.67	4795846.69	1060	6476906.60	4795971.05
1012	6476839.94	4795850.27	1061	6476906.62	4795973.11
1013	6476842.49	4795854.09	1062	6476906.86	4795973.87
1014	6476844.67	4795856.73	1063	6476907.04	4795973.90
1015	6476848.19	4795859.81	1064	6476908.91	4795973.82
1016	6476852.10	4795862.53	1065	6476911.05	4795973.47
1017	6476857.96	4795865.68	1066	6476915.07	4795972.53
1018	6476861.77	4795867.29	1067	6476920.73	4795971.52
1019	6476866.06	4795868.34	1068	6476925.45	4795970.74
1020	6476869.53	4795868.99	1069	6476928.93	4795971.04
1021	6476876.56	4795870.04	1070	6476932.24	4795971.66
1022	6476880.28	4795871.47	1071	6476936.49	4795972.48
1023	6476882.56	4795873.23	1072	6476940.42	4795973.61
1024	6476884.96	4795876.04	1073	6476944.61	4795975.43
1025	6476886.87	4795877.41	1074	6476947.65	4795977.42
1026	6476889.86	4795878.28	1075	6476949.68	4795979.52
1027	6476892.46	4795879.36	1076	6476952.93	4795983.81
1028	6476896.08	4795881.32	1077	6476954.97	4795987.36
1029	6476898.82	4795882.56	1078	6476957.26	4795992.55

## POPIS KOORDINATA LOMNIH TOČKA GRANICE VODNOG DOBRA

Br. točke	Y	X	Br. točke	Y	X
1079	6476958.84	4795997.53			
1080	6476959.66	4796001.45			
1081	6476961.63	4796008.19			
1082	6476960.69	4796011.65			
1083	6476959.85	4796015.14			
1084	6476961.11	4796017.56			
1085	6476963.03	4796020.61			
1086	6476965.52	4796024.56			
1087	6476966.75	4796026.09			
1088	6476968.24	4796027.41			
1089	6476970.07	4796028.41			
1090	6476997.57	4796040.17			
1091	6477028.47	4796053.38			
1092	6477070.74	4796070.44			
1093	6477085.12	4796077.17			
1094	6477098.91	4796083.46			
1095	6477119.49	4796093.53			
1096	6477125.63	4796097.31			
1097	6477130.04	4796102.48			
1098	6477143.32	4796125.06			
1099	6477161.68	4796156.24			
1100	6477179.18	4796190.45			
1101	6477182.31	4796197.43			
1102	6477191.56	4796222.43			
1103	6477195.33	4796231.47			
1104	6477198.43	4796237.32			
1105	6477198.55	4796237.56			



**GEOMETRIKA d.o.o.**

PODUZEĆE ZA GEODETSKE POSLOVE


GRUDE, Drinovci Visoka 344

TEL/FAX: +387 36 807 898

## **POPIS KOORDINATA SNIMLJENIH TOČAKA VODNOG DOBRA**

## POPIS KOORDINATA LOMNIH TOČAKA GRANICE VODNOG DOBRA

Br. točke	Y	X	Z	Br. točke	Y	X	Z
1106	6476961.44	4796027.46	229.83	1155	6477258.39	4796369.92	225.48
1107	6476963.12	4796029.56	229.36	1156	6477253.81	4796372.18	225.63
1108	6476965.35	4796031.53	229.05	1157	6477299.71	4796451.16	225.63
1109	6476967.89	4796032.91	228.95	1158	6477295.27	4796453.45	225.35
1110	6476995.60	4796044.76	229.89				
1111	6477026.55	4796058.00	229.58				
1112	6477068.74	4796075.02	228.34				
1113	6477083.02	4796081.71	228.73				
1114	6477096.78	4796087.98	227.98				
1115	6477117.08	4796097.91	228.01				
1116	6477122.34	4796101.16	228.03				
1117	6477125.95	4796105.39	228.43				
1118	6477139.02	4796127.59	228.06				
1119	6477157.34	4796158.72	228.01				
1120	6477174.85	4796192.52	227.13				
1121	6477179.85	4796205.36	226.98				
1122	6477182.58	4796213.52	226.27				
1123	6477187.24	4796225.06	226.20				
1124	6477191.44	4796233.96	226.21				
1125	6477194.01	4796239.67	226.19				
1126	6477194.53	4796240.64	226.21				
1127	6477277.68	4796408.98	225.26				
1128	6477321.37	4796492.63	226.00				
1129	6477330.24	4796511.68	225.35				
1130	6477325.71	4796513.79	225.21				
1131	6477317.52	4796496.19	224.12				
1132	6477273.22	4796411.25	225.47				
1133	6477189.57	4796242.84	226.14				
1134	6477180.40	4796224.61	226.23				
1135	6477178.85	4796221.50	226.25				
1136	6477168.79	4796196.11	227.12				
1137	6477153.00	4796161.21	227.80				
1138	6477134.71	4796130.13	228.03				
1139	6477121.86	4796108.31	228.02				
1140	6477119.04	4796105.00	227.99				
1141	6477114.66	4796102.30	227.95				
1142	6477094.64	4796092.50	228.28				
1143	6477080.92	4796086.25	228.57				
1144	6477066.75	4796079.61	228.57				
1145	6477024.63	4796062.62	229.46				
1146	6476993.64	4796049.36	228.73				
1147	6476965.71	4796037.42	229.11				
1148	6476962.46	4796035.66	229.28				
1149	6476959.49	4796033.02	229.37				
1150	6476957.54	4796030.60	229.56				
1151	6477218.92	4796290.03	225.93				
1152	6477214.17	4796292.37	225.95				
1153	6477236.65	4796325.92	225.73				
1154	6477231.98	4796328.23	225.80				



**GEOMETRIKA d.o.o.**


**PODUZEĆE ZA GEODETSKE POSLOVE**

**GRUDE, Drinovci Visoka 344**

**TEL/FAX: +387 36 807 898**

## **PREGLEDNA KARTA VODNOG DOBRA**






**GEOMETRIKA d.o.o.**

PODUZEĆE ZA GEODETSKE POSLOVE

GRUDE, Drinovci Visoka 344

TEL/FAX: +387 36 807 898

## **POPIS PARCELA I GRAFIČKI PRIKAZ VODNOG DOBRA PO KATASTARSKIM OPĆINAMA**



**GEOMETRIKA d.o.o.**

PODUZEĆE ZA GEODETSKE POSLOVE

GRUDE, Drinovci Visoka 344

TEL/FAX: +387 36 807 898


**K.O. LJUTI DOLAC**

KO	NAZIV_KO	BROJ	PODBROJ	NAZIV	SLUZHENA_POVRSINA	POVRSINA	BROJ_PL	KC_TXT
61019	LJUTI DOLAC	3815	0	DOCI	407	396,4	924	3815
61019	LJUTI DOLAC	3816	0	DOCI	407	387,53	933	3816
61019	LJUTI DOLAC	3817	0	DOCI	427	422	960	3817
61019	LJUTI DOLAC	3818	0	DOLAC GORNJI	378	384,53	963	3818
61019	LJUTI DOLAC	3819	0	DOCI	477	475,62	51	3819
61019	LJUTI DOLAC	3820	0	DOCI	1043	1063,28	105	3820
61019	LJUTI DOLAC	3821	0	DOCI	417	422,6	678	3821
61019	LJUTI DOLAC	3822	0	DOCI	408	403,5	684	3822
61019	LJUTI DOLAC	3823	0	DOLAC	780	802,85	682	3823
61019	LJUTI DOLAC	3824	0	DOLAC	1406	1397,91	682	3824
61019	LJUTI DOLAC	3825	0	DOCI	668	683,57	674	3825
61019	LJUTI DOLAC	3826	0	DOCI	698	715,13	686	3826
61019	LJUTI DOLAC	3827	0	DOCI	418	398,99	936	3827
61019	LJUTI DOLAC	3828	0	DOCI	418	407,65	944	3828
61019	LJUTI DOLAC	3829	0	DOCI	763	758,45	940	3829
61019	LJUTI DOLAC	3831	0	DOCI	897	891,62	74	3831
61019	LJUTI DOLAC	3832	0	DOCI	379	366,32	933	3832
61019	LJUTI DOLAC	3789	0	ĐURINOVAC	212	216,21	29	3789
61019	LJUTI DOLAC	3790	0	ĐORINOVAC	83	72,52	36	3790
61019	LJUTI DOLAC	1236	0	PROGON	11051	11066,4	291	1236
61019	LJUTI DOLAC	1237	0	LOKVE	9655	9682,03	361	1237
61019	LJUTI DOLAC	1776	0	ZAKRAJNICA	3380	3393,27	361	1776
61019	LJUTI DOLAC	1793	0	LOKVE	38271	37075,95	361	1793
61019	LJUTI DOLAC	1907	0	DOCI	17235	17177,89	361	1907
61019	LJUTI DOLAC	1939	0	DOLAC	1420	1439,45	305	1939
61019	LJUTI DOLAC	1940	0	DOLAC	1185	1167,57	57	1940
61019	LJUTI DOLAC	1941	0	DOLAC	975	945,96	61	1941
61019	LJUTI DOLAC	1942	0	DOLAC	1460	1424,28	62	1942
61019	LJUTI DOLAC	1943	0	DOLAC	782	765,91	52	1943
61019	LJUTI DOLAC	1944	0	ALINOVAC	1700	1666,79	738	1944
61019	LJUTI DOLAC	1952	0	ALINOVAC	1215	1232,86	747	1952
61019	LJUTI DOLAC	1953	0	DOCI	790	788,5	361	1953
61019	LJUTI DOLAC	1954	0	ALINOVAC	1550	1548,3	741	1954
61019	LJUTI DOLAC	1964	0	DŽININOVAC	2565	2574,52	303	1964
61019	LJUTI DOLAC	1972	0	DŽINOVAC	275	284,49	600	1972
61019	LJUTI DOLAC	1974	0	DŽINOVAC	755	745,39	607	1974
61019	LJUTI DOLAC	1977	0	PRŽINA	855	852,84	321	1977
61019	LJUTI DOLAC	1978	0	PRIDORINA	630	622,46	334	1978
61019	LJUTI DOLAC	1979	0	PRIDORINA	670	658,3	292	1979
61019	LJUTI DOLAC	1980	0	DŽINOVAC	760	738,92	333	1980
61019	LJUTI DOLAC	1981	0	PRIDORINA	1010	1015,64	475	1981
61019	LJUTI DOLAC	1982	0	ZAKRAJNICA	660	678,29	300	1982
61019	LJUTI DOLAC	1983	0	PRDORINA	740	748,24	486	1983
61019	LJUTI DOLAC	1984	0	VIDOVINA	245	265,34	636	1984
61019	LJUTI DOLAC	1985	0	PRIDORINA	575	573,25	947	1985
61019	LJUTI DOLAC	1986	0	PRIDORINA	290	298,73	629	1986
61019	LJUTI DOLAC	2000	0	PRIDORINA	695	712,11	381	2000
61019	LJUTI DOLAC	2001	0	PRIDORINA	815	826,98	861	2001
61019	LJUTI DOLAC	2002	0	ZAKRAJNICA	1325	1333,69	812	2002
61019	LJUTI DOLAC	2004	0	PRIDORINA	480	470,92	196	2004
61019	LJUTI DOLAC	2005	0	PRIDORINA	440	431,8	512	2005
61019	LJUTI DOLAC	2006	0	PRIDORINA	870	854,5	515	2006
61019	LJUTI DOLAC	2007	0	PRIDORINA	1040	1022,76	352	2007
61019	LJUTI DOLAC	2008	0	PRIDORINA	500	516,13	318	2008
61019	LJUTI DOLAC	2009	0	PRIDORINA	480	490,38	352	2009
61019	LJUTI DOLAC	2013	0	PRIDORINA	330	326,54	776	2013
61019	LJUTI DOLAC	2014	0	PRIDORINA	425	417,15	756	2014
61019	LJUTI DOLAC	2015	0	PRIDORINA	845	818,47	776	2015
61019	LJUTI DOLAC	2016	0	PRIDORINA	695	698,73	262	2016
61019	LJUTI DOLAC	2017	0	PRIDORINA	1400	1394,32	1090	2017
61019	LJUTI DOLAC	2018	0	PRIDORINA	490	491,63	692	2018
61019	LJUTI DOLAC	2019	2	PRIDORINA	288	294,95	1066	2019/2
61019	LJUTI DOLAC	2020	0	PRIDORINA	380	366,52	52	2020
61019	LJUTI DOLAC	2021	0	PRIDORINA	710	722,45	62	2021
61019	LJUTI DOLAC	2022	0	PRIDORINA	245	246,88	61	2022
61019	LJUTI DOLAC	2023	0	PRIDORINA	250	253,7	57	2023

61019	LJUTI DOLAC	3426	0	VINOGRADINA	470	476,66	609	3426
61019	LJUTI DOLAC	3431	0	VINOGRADINA	1005	1015,05	338	3431
61019	LJUTI DOLAC	3432	0	ŠIMUNOVAC	1135	1107,02	653	3432
61019	LJUTI DOLAC	3434	0	ŠIMUNOVAC	605	601,21	352	3434
61019	LJUTI DOLAC	3435	0	ZAKRAJNICA	795	766,51	52	3435
61019	LJUTI DOLAC	3436	0	ZAKRAJNICA	1575	1537,91	1211	3436
61019	LJUTI DOLAC	3437	0	ZAKRAJNICA	945	932,38	57	3437
61019	LJUTI DOLAC	3438	0	ZAKRAJNICA	965	943,35	61	3438
61019	LJUTI DOLAC	3439	2	ZAKRAJNICA	687	608,22	1066	3439/2
61019	LJUTI DOLAC	3440	0	ZAKRAJNICA	1180	1185,52	691	3440
61019	LJUTI DOLAC	3441	0	ZAKRAJNICA	2821	2832,5	276	3441
61019	LJUTI DOLAC	3442	0	ZAKRAJNICA	825	846,49	264	3442
61019	LJUTI DOLAC	3443	0	ZAKRAJNICA	840	864,03	1187	3443
61019	LJUTI DOLAC	3444	0	ZAKRAJNICA	690	708,17	252	3444
61019	LJUTI DOLAC	3445	0	ZAKRAJNICA	750	766,18	268	3445
61019	LJUTI DOLAC	3448	0	ZAKRAJNICA	670	682,64	768	3448
61019	LJUTI DOLAC	3449	0	ZAKRAJNICA	600	614,86	761	3449
61019	LJUTI DOLAC	3450	0	ZAKRANICA	1775	1799,02	480	3450
61019	LJUTI DOLAC	3453	0	ZAKRAJNICA	1020	1023,27	334	3453
61019	LJUTI DOLAC	3456	0	ZAKRAJNICA	1060	1068,19	515	3456
61019	LJUTI DOLAC	3457	0	ZAKRAJNICA	700	689,24	515	3457
61019	LJUTI DOLAC	3458	0	ZAKRAJNICA	780	749,14	512	3458
61019	LJUTI DOLAC	3459	0	ZAKRAJNICA	710	693,99	196	3459
61019	LJUTI DOLAC	3461	0	ZAKRAJNICA	2180	2171,91	812	3461
61019	LJUTI DOLAC	3462	0	ZAKRAJNICA	1615	1606,81	861	3462
61019	LJUTI DOLAC	3463	0	ZAKRAJNICA	1425	1409,37	381	3463
61019	LJUTI DOLAC	3464	0	ZAKRAJNICA	830	817,32	659	3464
61019	LJUTI DOLAC	3465	0	ZAKRAJNICA	720	740,47	661	3465
61019	LJUTI DOLAC	3466	0	ZAKRAJNICA	1600	1569,21	947	3466
61019	LJUTI DOLAC	3467	0	ZAKRAJNICA	670	674,85	485	3467
61019	LJUTI DOLAC	3468	0	ZAKRAJNICA	845	820,5	489	3468
61019	LJUTI DOLAC	3469	0	ZAKRAJNICA	1425	1436,91	300	3469
61019	LJUTI DOLAC	3470	0	ZAKRAJNICA	2470	2479,97	475	3470
61019	LJUTI DOLAC	3471	0	ALINOVAC	130	130,46	741	3471
61019	LJUTI DOLAC	3472	0	ZAKRAJNICA DONJA	300	304,88	51	3472
61019	LJUTI DOLAC	3474	0	ZAKRAJNICA DONJA	475	484,58	74	3474
61019	LJUTI DOLAC	3475	0	ZAKRAJNICA DONJA	457	467,95	74	3475
61019	LJUTI DOLAC	3476	0	ZAKRAJNICA DONJA	1365	1375,54	682	3476
61019	LJUTI DOLAC	3478	0	ZAKRAJNICA DONJA	405	420,28	1140	3478
61019	LJUTI DOLAC	3479	0	ZAKRAJNICA DONJA	415	420,18	74	3479
61019	LJUTI DOLAC	3480	0	ZAKRAJNICA DONJA	1075	1072,91	682	3480
61019	LJUTI DOLAC	3481	0	ZAKRAJNICA DONJA	825	818,7	686	3481
61019	LJUTI DOLAC	3482	0	ZAKRAJNICA DONJA	795	797,15	686	3482
61019	LJUTI DOLAC	3791	0	ĐURINOVAC	60	55,01	33	3791
61019	LJUTI DOLAC	3792	0	ĐURINOVAC	402	408,65	71	3792
61019	LJUTI DOLAC	3793	0	DJURINOVAC	508	518,86	63	3793
61019	LJUTI DOLAC	3794	0	ĐURINOVAC	122	122,35	71	3794
61019	LJUTI DOLAC	3795	0	DJURINOVAC	149	154,46	63	3795
61019	LJUTI DOLAC	3796	0	DOCI	144	149,38	358	3796
61019	LJUTI DOLAC	3798	0	DOCI	1093	1086,6	51	3798
61019	LJUTI DOLAC	3800	0	DOCI	715	719,3	963	3800
61019	LJUTI DOLAC	3801	0	DOCI	2355	2351,49	497	3801
61019	LJUTI DOLAC	3802	0	DOCI	1749	1776,78	620	3802
61019	LJUTI DOLAC	3833	0	DOCI	369	357,59	924	3833
61019	LJUTI DOLAC	3834	0	DOCI	1721	1685,39	620	3834
61019	LJUTI DOLAC	3835	0	DOCI	1754	1763,13	497	3835
61019	LJUTI DOLAC	3836	0	SADINE	2069	2061,37	661	3836
61019	LJUTI DOLAC	3839	0	DOCI	745	745,15	51	3839
61019	LJUTI DOLAC	3844	0	ĐURINOVAC	1235	1261,23	478	3844
61019	LJUTI DOLAC	3845	0	ĐURINOVAC	1934	1964,66	478	3845
61019	LJUTI DOLAC	3846	0	SADINE	1786	1719,58	358	3846
61019	LJUTI DOLAC	4021	0	TORINA	2744	2787,01	303	4021
61019	LJUTI DOLAC	4045	0	DOCI	255	282,29	358	4045
61019	LJUTI DOLAC	4048	0	DOLAC	2440	2482,17	471	4048
61019	LJUTI DOLAC	4059	0	DOLAC	3297	3270,99	477	4059
61019	LJUTI DOLAC	4064	0	DOCI	1836	1839,76	363	4064
61019	LJUTI DOLAC	4065	0	ZA DRAGOM OGRADA	17407	17461,91	476	4065

61019	LJUTI DOLAC	4066	0	POTOK	541	545,96	62	4066
61019	LJUTI DOLAC	4067	0	POTOK	293	281,85	52	4067
61019	LJUTI DOLAC	4068	0	BAŠČINE	1550	1541,04	363	4068
61019	LJUTI DOLAC	4074	0	SENIŠNJAK	6358	6426,2	839	4074
61019	LJUTI DOLAC	4101	0	KOD ČATRINJE	827	850,33	839	4101
61019	LJUTI DOLAC	4102	0	DRAGA	2585	2568,46	201	4102
61019	LJUTI DOLAC	5087	1	RASOJE	1507	1575,31	960	5087/1
61019	LJUTI DOLAC	5088	0	DOLAC	762	778,07	746	5088
61019	LJUTI DOLAC	5089	0	DOCI	1133	1159,91	610	5089
61019	LJUTI DOLAC	5090	0	GORNJI DOLAC	271	256,25	621	5090
61019	LJUTI DOLAC	5091	0	GORNJI DOLAC	270	274,34	600	5091
61019	LJUTI DOLAC	5092	0	GORNJI DOLAC	311	305,74	607	5092
61019	LJUTI DOLAC	5093	0	DOLAC	1694	1660,06	338	5093
61019	LJUTI DOLAC	5097	0	DOLAC	842	847,22	746	5097
61019	LJUTI DOLAC	5186	0	DOLAC	1334	1354,55	302	5186
61019	LJUTI DOLAC	5188	0	DOCI	1304	1327,84	288	5188
61019	LJUTI DOLAC	5189	0	DOLAC	1153	1163,01	480	5189
61019	LJUTI DOLAC	5190	0	DOLAC	1945	1951,28	496	5190
61019	LJUTI DOLAC	5372	0	BUNAR	1058	1048,24	338	5372
61019	LJUTI DOLAC	5373	0	BUNAR	1801	1799,94	38	5373
61019	LJUTI DOLAC	5384	0	NJIVICA VRTA	435	420,63	610	5384
61019	LJUTI DOLAC	5385	0	NJIVICA VRTA	480	471,63	614	5385
61019	LJUTI DOLAC	5388	0	DOLAC	940	934,88	746	5388
61019	LJUTI DOLAC	5389	0	DOLAC	685	692,95	600	5389
61019	LJUTI DOLAC	5394	0	DONJI DOLAC	830	843,46	621	5394
61019	LJUTI DOLAC	5395	0	DONJI DOLAC	445	451,21	595	5395
61019	LJUTI DOLAC	5397	0	BUS	1920	1943,33	338	5397
61019	LJUTI DOLAC	5399	0	DOLAC	540	552,66	619	5399
61019	LJUTI DOLAC	5400	0	DOLAC	360	370,78	33	5400
61019	LJUTI DOLAC	5401	0	DOLAC	465	466,28	36	5401
61019	LJUTI DOLAC	5402	0	DOLAC	430	424,15	29	5402
61019	LJUTI DOLAC	5403	0	DOLAC	160	164,98	23	5403
61019	LJUTI DOLAC	5404	0	DOLAC	220	218,07	41	5404
61019	LJUTI DOLAC	5405	0	ČAJER	1167	1189,01	74	5405
61019	LJUTI DOLAC	5411	0	NJIVE	898	872,43	358	5411
61019	LJUTI DOLAC	5191	0	DOLAC	1213	1249,7	321	5191
61019	LJUTI DOLAC	5192	0	DOLAC	426	447,2	333	5192
61019	LJUTI DOLAC	5197	0	KRČEVINA	2186	2171,71	321	5197
61019	LJUTI DOLAC	5198	0	OMAR	782	791,6	334	5198
61019	LJUTI DOLAC	5199	0	OMAR	2849	2842,03	496	5199
61019	LJUTI DOLAC	5200	0	DOLAC	2748	2748,91	480	5200
61019	LJUTI DOLAC	5201	0	DOLAC	943	980,43	480	5201
61019	LJUTI DOLAC	5202	0	OMAR	1815	1828,54	288	5202
61019	LJUTI DOLAC	5203	0	OMAR	5174	5183,79	303	5203
61019	LJUTI DOLAC	5227	0	GLAVICA	496	448,15	324	5227
61019	LJUTI DOLAC	5228	0	TORINA	111	115,23	288	5228
61019	LJUTI DOLAC	5229	0	MALA TORINA	421	418,91	303	5229
61019	LJUTI DOLAC	5231	0	TORINA	842	821,93	496	5231
61019	LJUTI DOLAC	5232	0	TORINA	306	307,14	334	5232
61019	LJUTI DOLAC	5233	0	TORINA	311	308,27	294	5233
61019	LJUTI DOLAC	5234	0	MALA TORINA	431	437,23	304	5234
61019	LJUTI DOLAC	5235	0	TORINA	191	170,35	288	5235
61019	LJUTI DOLAC	5236	0	DRAČE	879	925,59	478	5236
61019	LJUTI DOLAC	5248	0	DOLAC	2236	2212,51	480	5248
61019	LJUTI DOLAC	5249	0	DOLAC	849	881,91	478	5249
61019	LJUTI DOLAC	5254	0	DOLAC	1078	1086,19	487	5254
61019	LJUTI DOLAC	5255	0	DOLAC	988	991,35	480	5255
61019	LJUTI DOLAC	5266	0	DOLAC	829	850,4	478	5266
61019	LJUTI DOLAC	5267	0	STRANA	4393	4331,61	363	5267
61019	LJUTI DOLAC	5268	0	DOLAC DRAGANA	1118	1129,41	487	5268
61019	LJUTI DOLAC	5269	0	DOLAC DRAGANA	559	549,09	487	5269
61019	LJUTI DOLAC	5270	0	DOLAC	470	492,99	65	5270
61019	LJUTI DOLAC	5272	0	STRANA	1203	1182,42	245	5272
61019	LJUTI DOLAC	5330	0	STRANA	230	236,14	595	5330
61019	LJUTI DOLAC	5331	0	STRANA	988	1004,34	621	5331
61019	LJUTI DOLAC	5332	0	STRANA	1498	1516,62	601	5332
61019	LJUTI DOLAC	5333	0	STRANA	1418	1418,62	338	5333

61019	LJUTI DOLAC	5334	0	STRANA	769	759,39	746	5334
61019	LJUTI DOLAC	5335	0	STRANA	249	264,98	611	5335
61019	LJUTI DOLAC	5337	0	STRANA	769	762,68	338	5337
61019	LJUTI DOLAC	5338	0	STRANA	779	794,74	611	5338
61019	LJUTI DOLAC	5339	0	STRANA	889	888,87	746	5339
61019	LJUTI DOLAC	5449	0	RASOJE	613	602,27	51	5449
61019	LJUTI DOLAC	5451	0	RASOJE	3292	3334,51	962	5451
61019	LJUTI DOLAC	7188	0	KREHOVINA	22599	22604,87	363	7188
61019	LJUTI DOLAC	7189	0	EFENDIČEVINA	20380	20558,88	363	7189
61019	LJUTI DOLAC	7190	0	LOKVE	8046	7939,02	358	7190
61019	LJUTI DOLAC	7193	0	CER	15490	16421,83	358	7193
61019	LJUTI DOLAC	7194	0	GAJINE	5148	5280,4	358	7194
61019	LJUTI DOLAC	7195	0	ZAKRAJNICE	10059	10038,14	358	7195
61019	LJUTI DOLAC	7199	0	DOCI	17259	16634,27	358	7199
61019	LJUTI DOLAC	7200	0	DOCI	3378	3702,5	358	7200
61019	LJUTI DOLAC	7201	0	DOCI	5748	5746,18	358	7201
61019	LJUTI DOLAC	1578	1	ZAKRAJNICA	146153	145975,18	361	1578/1
61019	LJUTI DOLAC	3455	0	ZAKRAJNICA	2055	2032,48	1238	3455
61019	LJUTI DOLAC	2003	0	PRIDORINA	365	381,85	812	2003
61019	LJUTI DOLAC	3460	0	ZAKRAJNICA	815	842,49	812	3460
61019	LJUTI DOLAC	3454	0	GOMILA	1815	1853,01	319	3454
61019	LJUTI DOLAC	255	1	ĐOLINA DRAGA	3217255	3214745,21	362	255/1
61019	LJUTI DOLAC	2010	0	PRIDORINA	2235	2224,25	1134	2010
61019	LJUTI DOLAC	3473	0	ZAKRAJNICA DONJA	355	361,36	1280	3473
61019	LJUTI DOLAC	3477	0	ZAKRAJNICA DONJA	1082	1099,92	1280	3477
61019	LJUTI DOLAC	3797	0	DOCI	1043	1045,18	1280	3797
61019	LJUTI DOLAC	3830	0	DOCI	683	693,01	1283	3830
61019	LJUTI DOLAC	5444	0	NJIVA	663	654,28	1279	5444
61019	LJUTI DOLAC	3837	0	DOCI	1069	1077,86	1286	3837
61019	LJUTI DOLAC	3425	1	VINOGRADINA	414	423,83	746	3425/1
61019	LJUTI DOLAC	3420	0	VINOGRADINA	1651	1652,03	1296	3420
61019	LJUTI DOLAC	3840	0	ĐURINOVAC	700	704,05	1296	3840




**GEOMETRIKA d.o.o.**

**PODUZEĆE ZA GEODETSKE POSLOVE**

**GRUDE, Drinovci Visoka 344**

**TEL/FAX: +387 36 807 898**

## **GRAFIČKI PRIKAZ VODNOG DOBRA**



**GEOMETRIKA d.o.o.**

**PODUZEĆE ZA GEODETSKE POSLOVE**

**GRUDE, Drinovci Visoka 344**

**TEL/FAX: +387 36 807 898**

## **GRAFIČKI PRIKAZ VODNOG DOBRA SA DOF-om**